



Ajuntament del Masnou

DOCUMENT ÚNIC DE PROTECCIÓ CIVIL MUNICIPAL

EL MASNOU

**Risc Territorial multirisc, Incendis forestals, Inundacions, Nevades,
Contaminació Marina, Sismes, Ventades i Pandèmies**

Data versió: Gener 2026

Referència: Versió confidencial

Equip redactor:



EQUIP REDACTOR

MS Consultors, S.L.
C/ Zamora, 46-48, 1r 6a
08005 Barcelona
Tel. 93 013 02 33

info@msconsultors.net
<https://www.msconsultors.net/>



ENS DESTINATARI

Ajuntament del Masnou
Prat de la Riba, 1
08320 El Masnou
Tel. 93 557 17 00

oac@elmasnou.cat



Ajuntament del Masnou

Nota: Per tal de facilitar la lectura, s'evita la utilització de la duplicitat de gènere (regidor/regidora, tècnic/tècnica, etc.). Així, cada vegada que s'esmenta regidor, tècnic, substitut, etc., s'entén que es fa referència a tots els gèneres, sense que això impliqui cap tipus de consideració discriminatòria ni valoració pejorativa.

Índex

DOCUMENT 1: GENERALITATS I ORGANITZACIÓ MUNICIPAL	6
1.1. INTRODUCCIÓ, NORMATIVA I DISPOSICIONS LEGALS	6
1.2. DADES GENERALS DEL MUNICIPI	8
1.2.1. IDENTIFICACIÓ DEL MUNICIPI	8
1.2.2. SITUACIÓ GEOGRÀFICA	8
1.2.3. DADES DE POBLACIÓ	8
1.2.4. INFRAESTRUCTURES I VIES DE COMUNICACIÓ	9
1.2.5. SERVEIS BÀSICS	10
1.2.6. CLIMATOLOGIA	11
1.2.7. OROGRAFIA I HIDROLOGIA	12
1.3. ORGANITZACIÓ MUNICIPAL DE PROTECCIÓ CIVIL	14
1.3.1. ESTRUCTURA, FUNCIONS I RESPONSABILITATS	14
1.3.2. CENTRES DE COORDINACIÓ	19
1.3.2.1. Centre de recepció d'alarmes (CRA).....	19
1.3.2.2. Centre de Coordinació Operativa Local (CECOPAL)	20
1.4. PROGRAMA I PROCEDIMENT D'IMPLANTACIÓ, SIMULACRES, MANTENIMENT, REVISIÓ I ACTUALITZACIÓ	21
1.4.1. PROGRAMA DE LA IMPLANTACIÓ DEL PLA	21
1.4.2. MANTENIMENT DEL PLA	23
1.4.3. PROGRAMA D'EXERCICIS I SIMULACRES	23
1.5. BASES PER AL PLA DE RECUPERACIÓ PREVIST A L'ARTICLE 31 DE LA LLEI 4/1997.....	30
DOCUMENT 2: ANÀLISI DEL RISC	32
2.1. RISC TERRITORIAL.....	32
2.2. RISCOS ESPECIALS.....	33
2.3. RISCOS ESPECÍFICS.....	36
DOCUMENT 3: VULNERABILITAT MUNICIPAL	38
3.1. ÀREES O SECTORS D'AFECTACIÓ	38
3.1.1. RISC TERRITORIAL	38
3.1.2. RISC ESPECIAL	40
3.2. ELEMENTS VULNERABLES.....	43
3.2.1. ELEMENTS VULNERABLES	43
3.2.2. FITXES D'EDIFICACIONS AÏLLADES I MASIES	50
3.2.3. URBANITZACIONS, NUCLIS I AGREGATS DE POBLACIÓ	50

DOCUMENT 4: PROCEDIMENTS OPERATIUS PER RISC	51
4.1. PROCEDIMENT OPERATIU	51
4.1.1. CRITERIS D'ACTIVACIÓ. NIVELLS	51
4.1.2. TASQUES PREVENTIVES I OPERATIVES ASSOCIADES A CADASCUN DELS NIVELLS	52
4.1.3. AVISOS: ORGANITZACIÓ, SISTEMES I RECORREGUTS D'AVÍS	66
4.2. PROCEDIMENTS DE RELACIÓ I D'INTEGRACIÓ AMB ELS PLANS D'ÀMBITS SUPERIOR...	66
4.3. MESURES DE PROTECCIÓ A LA POBLACIÓ.....	67
4.3.1. SUSPENSIO O LIMITACIÓ PREVENTIVA D'ESDEVENIMENTS PÚBLICS	67
4.3.2. CONTROL D'ACCESSOS	67
4.3.3. CONFINAMENT	67
4.3.4. EVACUACIÓ	67
4.4. CENTRES D'ACOLLIDA. TIPOLOGIA	69
4.5. REFUGIS CLIMÀTICS.....	70
DOCUMENT 5: FITXES D'ACTUACIÓ	71
5.1. FITXA D'ACTUACIÓ PEL CENTRE RECEPTOR D'ALARMES (CRA)	71
5.2. FITXA D'ACTUACIÓ PEL COORDINADOR MUNICIPAL DE L'EMERGÈNCIA	72
5.3. FITXA D'ACTUACIÓ PER A L'ALCALDE / RESPONSABLE MUNICIPAL DE L'EMERGÈNCIA	72
5.4. FITXA D'ACTUACIÓ PER AL REPRESENTANT MUNICIPAL AL PLA AUTONÒMIC.....	72
5.5. FITXA D'ACTUACIÓ PER AL CAP DEL GRUP LOCAL SANITARI	73
5.6. FITXA D'ACTUACIÓ PER AL CAP DEL GRUP LOCAL DE LOGÍSTICA I ACOLLIDA	73
5.7. FITXA D'ACTUACIÓ PER AL CAP DEL GRUP LOCAL D'ORDRE I AVISOS A LA POBLACIÓ..	73
5.8. FITXA D'ACTUACIÓ PER AL CAP DEL GRUP LOCAL D'INTERVENCIÓ	74
5.9. FITXA D'ACTUACIÓ PER AL CAP DEL GABINET D'INFORMACIÓ.....	74
DOCUMENT 6: DIRECTORI TELEFÒNIC I CATÀLEG DE MITJANS I RECURSOS	75
6.1. DIRECTORI TELEFÒNIC.....	75
6.1.1. ORGANIGRAMA MUNICIPAL DE L'EMERGÈNCIA	75
6.1.2. CENTRES DE COORDINACIÓ I SERVEIS D'EMERGÈNCIA	77
6.1.3. CENTRES D'ACOLLIDA	77
6.1.4. MITJANS DE COMUNICACIÓ	78
6.1.5. MUNICIPIS VEÏNS	78
6.2. CATÀLEG DE MITJANS I RECURSOS	79
6.2.1. MITJANS I RECURSOS DE L'AJUNTAMENT	79
6.2.2. VEHICLES MUNICIPALS	80
6.2.3. XARXA D'HIDRANTS MUNICIPAL	81

6.2.4. ASSOCIACIONS I GRUPS VOLUNTARIS LOCALS	84
6.2.5. SERVEIS BÀSICS	85
6.2.6. SERVEIS SANITARIS	86
6.2.7. PRIVATS	87
DOCUMENT 7: CARTOGRAFIA ESPECÍFICA (PER A CADA RISC)	88
ANNEX 1. CRITERIS D'ACTIVACIÓ DELS PLANS DE PROTECCIÓ CIVIL DE LA GENERALITAT	131
ANNEX 2. MODELS DE DECLARACIÓ FORMAL DE PREALERTA, ALERTA I EMERGÈNCIA DEL PLA DE PROTECCIÓ CIVIL MUNICIPAL	139
ANNEX 3. MODELS DE COMUNICAT D'ORDRES D'EVACUACIÓ I DE CONFINAMENT I FITXA DE FILIACIÓ D'EVACUATS	141
ANNEX 4. CONSELLS D'AUTOPROTECCIÓ PER A LA POBLACIÓ	144
QUÈ CAL FER EN CAS DE TEMPESTES I LLAMPS?	144
QUÈ CAL FER EN CAS D'ONADA DE CALOR?	146
QUÈ CAL FER EN CAS D'ONADA DE FRED?	148
QUÈ CAL FER EN CAS D'AIGUATS I INUNDACIONS?	150
QUÈ CAL FER EN CAS DE NEVADES I GLAÇADES?	185
QUÈ CAL FER EN CAS DE VENTADES?	192
ANNEX 5. FITXES RESIDÈNCIES GENT GRAN	165
ANNEX 6. ACTUACIÓ EN CAS DE PANDÈMIA	171
ACTUACIONS PER A MANTENIR LA PRESTACIÓ DELS SERVEIS BÀSICS	171
CHECKLIST	173
ACTUACIONS A FER ALS CENTRES DE TREBALL MUNICIPALS	174
ACTUACIONS ESPECÍFIQUES AL CENTRE RECEPTOR D'ALARMES I A ALTRES CENTRES D'ATENCIÓ TELEFÒNICA	174

DOCUMENT 1: GENERALITATS I ORGANITZACIÓ MUNICIPAL

1.1. INTRODUCCIÓ, NORMATIVA I DISPOSICIONS LEGALS

El Document Únic de Protecció Civil Municipal és el document que estableix el marc orgànic i funcional previst per a un municipi, amb l'objecte de prevenir i controlar els riscos sobre les persones i els béns i donar resposta adequada a les possibles situacions d'emergència del municipi, sota responsabilitat del titular del pla i garantint la integració d'aquestes actuacions amb el sistema autonòmic de protecció civil.

El Document Únic de Protecció Civil Municipal té l'objectiu d'englobar els diferents riscos que afecten al municipi i agrupar els diferents protocols i plans, així com els diferents recursos materials i humans dels que disposa l'ajuntament en cas d'emergència.

Degut a que El Masnou és una població afectada per diversos Plans de Protecció Civil de Catalunya i d'acord amb la Llei 4/1997 de protecció civil de Catalunya, l'Ajuntament resta obligat a elaborar i implantar el Pla de protecció civil municipal, del qual aquest document n'és la base.

D'altra banda, el Document Únic de Protecció Civil Municipal, s'ha realitzat, a banda del Decret 155/2014, de 25 de novembre, pel qual s'aprova el contingut mínim per a l'elaboració i homologació dels plans de protecció civil municipal i s'estableix el procediment per a la seva tramitació conjunta, d'acord amb les disposicions legals, Plans d'emergència i normativa que es descriu a continuació:

A nivell municipal:

- **Pla Bàsic d'Emergència Municipal**, aprovat el mes de gener de 1995 i homologat per la Comissió de Protecció Civil de Catalunya el dia 15 de Juny de 1995.
- **Comissió Especial per a desenvolupar el Pla d'emergència**, creada el dia 25/03/2004
- **Pla Bàsic d'Emergència Municipal**, aprovat el mes de novembre de 2005
- **Associació de voluntaris de Protecció Civil**, creada el dia 10 de juny de 2008.
- **Tècnic de Protecció Civil Municipal**, nomenat el dia 27 de Maig de 2023

A nivell autonòmic:

- Decret 161/1995, de 16 de maig, pel qual s'aprova el Pla de protecció civil de Catalunya (PROCICAT).
- Acord GOV/14/2015, de 10 de febrer, pel qual s'aprova la revisió del Pla especial d'emergències per inundacions de Catalunya (INUNCAT).
- Acord GOV/207/2023, de 10 d'octubre, pel qual s'aprova la revisió del Pla especial d'emergències per nevades a Catalunya (NEUCAT).



- Acord GOV/115/2017, d'1 d'agost, pel qual s'aprova el Pla especial d'emergències per risc de vent a Catalunya (VENTCAT).
- Acord GOV/71/2024, de 26 de març, pel qual s'aprova la revisió del Pla especial d'emergències per incendis forestals a Catalunya (INFOCAT).
- Acord GOV/58/2022, de 29 de març, pel qual s'aprova el Pla especial d'emergències per pandèmies a Catalunya (PANDÈMIES).
- Resolució JUI/2502/2003, de 4 d'agost, per la qual es dona publicitat a l'Acord de Govern de l'1 d'agost de 2003, pel qual s'aprova el pla especial d'emergències per contaminació accidental de les aigües marines a Catalunya (CAMCAT).
- Acord GOV/149/2021, de 28 de setembre, pel qual s'aprova la revisió del Pla especial d'emergències sísmiques a Catalunya (SISMICAT).

1.2. DADES GENERALS DEL MUNICIPI

El Masnou és un municipi situat al Maresme, una comarca costanera de la província de Barcelona, a Catalunya. Amb una població d'aproximadament 24.000 habitants, aquesta localitat mitjana destaca per la seva ubicació privilegiada a tan sols 17 quilòmetres al nord de Barcelona. El Masnou té excel·lents comunicacions, amb dues estacions de tren que connecten amb Barcelona i Mataró, així com diverses línies d'autobús. A més, la seva costa ofereix diverses platges i un port esportiu modern. Aquesta combinació de població acollidora, ubicació estratègica i bones comunicacions fa del Masnou un lloc atractiu per a viure, i que en època estival rep molta afluència turística.

1.2.1. IDENTIFICACIÓ DEL MUNICIPI

NOM MUNICIPI	El Masnou
COMARCA	Maresme
PROVÍNCIA	Barcelona
SUPERFÍCIE	3,3 km ²
POBLACIÓ	24.176 ¹

1.2.2. SITUACIÓ GEOGRÀFICA

	TELÈFON AJUNTAMENT	TELÈFON POLICIA LOCAL	UBICACIÓ
Montgat	934 69 49 00	934 69 07 07	Oest
Alella	935 55 23 39	935 55 24 12	Nord
Teià	935 40 93 50	935 55 71 14	Nord
Premià de Mar	937 41 74 00	937 41 74 22	Est

SUPERFÍCIE TOTAL	3,3 km ²
SUPERFÍCIE URBANA	2,57 km ²
SUPERFÍCIE FORESTAL	0,24 km ²
SUPERFÍCIE AGRÍCOLA	0,58 km ²
SUPERFÍCIE INDUSTRIAL	1,87 km ²

1.2.3. DADES DE POBLACIÓ

POBLACIÓ TOTAL	24.176 (2023)
POBLACIÓ ESTACIONAL MITJANA	23.829

¹ Població a 01/01/2023. Font: IDESCAT.

1.2.4. INFRAESTRUCTURES I VIES DE COMUNICACIÓ

CARRETERES			
CARRETERA / AUTOPISTA	TITULARITAT	PUNTS QUILOMÈTRICS (FRONTERERS)	PONTS I TÚNELS
N-II	Generalitat de Catalunya	632,2 – 636,6	Pont al PQ. 636
C-32	Generalitat de Catalunya	86 al 88	2 ponts
BP-5002	Diputació de Barcelona	0 – 1,5	-
BV-5026	Diputació de Barcelona	0 – 1,5	-

CAMINS					
CODI MAPA	NOM CAMÍ	ORIGEN – FINAL	LONGITUD (m)	QUALIFICACIÓ ²	ESTAT
C01	Camí del Mig			Secundari	Asfaltat

LÍNIA DE FERROCARRIL	CARACTERÍSTIQUES	ESTACIONS	PONTS I TÚNELS (PUNT QUILOMÈTRIC)
Metro	NO	-	-
RENFE	Línia R1 Molins de Rei – Maçanet Massanes	El Masnou i Ocata	Pont al (PK 636 N-II)
FGC	NO	-	-

² Segons el Pla INFOCAT:

Camins primaris: camins que tenen una amplada mínima de 6 metres. Permet el pas creuat de dos camions tipus BRP

Camins secundaris: camins i pistes forestals entre 3 i 6 metres d'amplada amb sobre-amples disposats cada 100 – 150 metres que permeten el pas creuat de vehicles.

Camins terciaris: camins i pistes forestals entre 3 i 6 metres d'ample, sense sobre-amples que garanteixin el pas creuat de vehicles. El seu ús durant l'extinció implica afegir complexitat operativa però donen accés molt necessari a algunes zones del territori.

ALTRES MÈTODES DE TRANSPORT			
MÈTODE DE TRANSPORT	LÍNIA	EMPRESA	CARACTERÍSTIQUES
Autobús	C19	Moventis	Línia urbana del Masnou
	C15	Moventis	Teià – el Masnou (estació Ocata)
	C8/808	Moventis	Teià – el Masnou – Alella - Barcelona
	C10	Moventis	Mataró – Barcelona
	849	Moventis	Teià – el Masnou – Alella - Badalona
	N80	Moventis	Nocturn Barcelona – Mataró
	N81	Moventis	Nocturn Barcelona – Vilassar de Dalt
	644	Sagalés	Alella – Vallromanes - Barcelona
	646	Sagalés	Alella – el Masnou
	690	Sagalés	Alella – el Masnou

PORT MARÍTIM	DADES DE CONTACTE	CARACTERÍSTIQUES
Port del Masnou Promociones Portuarias S.A.	93 540 30 00 (Capitania de 9:00h a 18:00h) 93 540 03 81 (Garita) 670 41 46 88 (Capità del Port del Masnou)	Port Esportiu i Pesquer amb capacitat per 1076 embarcacions de fins a 25 metres. Disposa d'una entrada soterrada per a vehicles. Altura màxima 3.90m. Disposa de 4 passos soterrats per vianants. Compta amb un Pla d'Autoprotecció.

1.2.5. SERVEIS BÀSICS

LÍNIA DE GASIFICACIÓ	COMPANYIA	CARACTERÍSTIQUES DEL TRANSPORT
Xarxa de distribució de gas d'alta, mitja i baixa pressió	Gas Natural	Soterrat

LÍNIA ELÈCTRICA	COMPANYIA	AFECTA LA MASSA FORESTAL?
Xarxa de distribució elèctrica	ENDESA	NO

TORRE DE TELECOMUNICACIONS	COMPANYIA	COORDENADES UTM	
		X	Y
Camil Fabra, 3	Xfera	442172	4591878
Camil Fabra, 12	Telefónica/ Vodafone/Orange	442108	4591849
Barcelona, 20	Telefónica	442947	4592118
Port Esportiu	Vodafone/Orange	442828	4591877
Barcelona, 1	Vodafone	443132	4592171
Mare de Déu de Núria, 2	Vodafone/ Telefónica/Xfera/ Orange	443632	4592326
Fra Juniper Serra, 3	Telefónica/Xfera/ Orange	443020	4592661
Ramon i Cajal, 3	Telefónica/ Vodafone/Orange	442408	4593041

XARXA D'AIGUA	COMPANYIA	CONTACTE
Xarxa d'aigua potable	AGBAR	900 304 070

1.2.6. CLIMATOLOGIA

Valors normals mitjos de precipitacions dels darrers 12 anys

MES	GEN	FEB	MARÇ	ABR	MAIG	JUNY	JUL	AGO	SET	OCT	NOV	DES
L/m ²	34,98	23,29	46,53	54,96	34,91	18,95	20,46	34,72	55,30	92,35	44,60	26,99

Dades del Servei Meteorològic de Catalunya (Gener 2010-Desembre 2022).

Valors normals mitjos de temperatures dels darrers 12 anys

MES	GEN	FEB	MARÇ	ABR	MAIG	JUNY	JUL	AGO	SET	OCT	NOV	DES
T ^o C	10,5	12,28	13,23	15,13	19,06	23,36	25,97	26,30	23,60	19,41	15,28	12,56

Dades del Servei Meteorològic de Catalunya (Gener 2010-Desembre 2022).

VENTS DOMINANTS	Sector de garbí, i més concretament del sud-sud-oest (SSO)
MESOS CÀLIDS	Juny - Agost
MESOS FREDS	Desembre - Febrer
MESOS PLUJOSOS	Setembre i Octubre
NEVADES	Molt poc freqüents

Dades Servei Meteorològic Consell Comarcal del Maresme (<http://www.meteomar.cat/>)

Estacions meteorològiques del municipi:

Localització	Característiques
Capitania Port Masnou	Estació automàtica d'avís. Instrument amb pluviòmetre manual. https://www.portmasnou.com/meteo-port-masnou.php

Taula 1 Estacions meteorològiques al municipi..

Estacions meteorològiques més properes fora del terme municipal:

Localització	Característiques
Cabrils (UP) X: 448018 Y: 4596419 Altitud: 81 m	Estació meteorològica automàtica de la xarxa XEMA a Cabrils, que mesura: <ul style="list-style-type: none"> • Temperatura mitjana, màxima i mínima • Humitat relativa mitjana • Precipitació acumulada • Ratxa màxima del vent (10m) • Pressió atmosfèrica mitjana • Irradiació solar global Consultable a temps real a: https://www.meteo.cat/observacions/xema/dades?codi=UP

Taula 2 Estacions meteorològiques més properes fora del terme municipal.

1.2.7. OROGRAFIA I HIDROLOGIA

ALTITUD MÀXIMA	104 m
ALTITUD MÀXIMA AMB POBLACIÓ / INFRASTRUCTURES	104 m
ALTITUD MÍNIMA	0,6 m
ALTITUD MÍNIMA AMB POBLACIÓ / INFRASTRUCTURES	0,6 m
ALTITUD DEL NUCLI URBÀ	27 m
RIUS	-
RIERES	Riera d'Alella Riera de Teià
TORRENTS A DESTACAR	<u>Torrent Vallcirera (Montgat – Masnou):</u> - Fa de frontera entre el Masnou i Montgat <u>Torrent de l'Antic (o Matabous):</u> - Es troba entre Mas Antic i Can Teixidor <u>Torrent dels Sistres (frontera entre el terme del Masnou i el d'Alella):</u>

	<p>- Es tracta d'un afluent de la Riera d'Alella que durant el seu pas pel terme municipal correspon al Passatge de Sistres, on desemboca a la pròpia riera</p> <p><u>Torrent dels Rials:</u></p> <p>- Es tracta d'un afluent de la Riera d'Alella que discorre des de l'autopista C-32 per sobre del barri de Maricel i l'antic club de tennis el Trèvol.</p> <p><u>Torrent Umbert:</u></p> <p>- Actual carrer del Torrent Umbert</p> <p><u>Torrent de Can Francisquet:</u></p> <p>- Actual Avinguda Mare de Déu del Carme</p> <p><u>Torrent Xic:</u></p> <p>- Actual carrer de Bonaventura Bassegoda i cap amunt.</p> <p><u>Torrent de Vallmora:</u></p> <p>- Actuals carrers Torrent de Vallmora i Roger de Flor.</p> <p><u>Torrent del Corral:</u></p> <p>- Es tracta d'un afluent del torrent Riquers. Actualment és el carrer Pintor Domènech Farré.</p> <p><u>Torrent Riquers (Tomàs Vives):</u></p> <p>- Actuals carrers de Tomàs Vives Jansana i pujant pels carrers Pintor Domènech Farré i Avinguda de Cusí i Fortunet.</p> <p><u>Torrent de Galvany:</u></p> <p>- Actual carrer del Pintor Villà.</p> <p><u>Torrent de l'Ase:</u></p> <p>- Actual Avinguda de Mare de Déu de Núria</p> <p><u>Torrent de Gaio:</u></p> <p>- Actual carrer del Torrent de Can Gaio</p> <p><u>Torrent de Forn:</u></p> <p>- Es troba entre el camí de Santa Madrona i la riera de Teià, tocant la fàbrica Dogi i els jardins de la Nimfa.</p> <p><u>Torrent de Bloques (Riera dels Bous):</u></p> <p>- Actual carrer del Gregal</p>
LLACS	Parc del Llac (Passeig del Bellresguard)
PASSOS SOTERRANIS (Del municipi a la platja) de SUD a NORD	<p>Can Teixidó</p> <p>Amadeu I (platja Masnou)</p> <p>Accés Port Esportiu Masnou (BP-5002)</p> <p>Estació Renfe El Masnou</p> <p>Mercat Vell</p> <p>Plaça de la Llibertat</p> <p>Estació Renfe Ocata</p> <p>Accés Port Esportiu Ocata (C/ Sant Felip)</p> <p>Capità Comelles</p>

	Mare de Déu de Núria Brasil Riera de Teià
--	---

1.3. ORGANITZACIÓ MUNICIPAL DE PROTECCIÓ CIVIL

1.3.1. ESTRUCTURA, FUNCIONS I RESPONSABILITATS

L'organització municipal de protecció civil és el conjunt de persones encarregades de dur a terme la protecció civil del municipi, amb l'objectiu de fer front a les emergències que puguin sorgir dins del municipi per tal de salvar vides, protegir béns i el medi ambient.

L'estructura de l'organització municipal de protecció civil té com a punt més elevat de responsabilitat a l'alcalde, que és l'autoritat de protecció civil d'àmbit municipal i, com a base de l'organització, es troben les diferents comissions i comitès encarregats de dur a terme les accions per tal d'aplicar correctament el Pla de Protecció Civil Municipal.

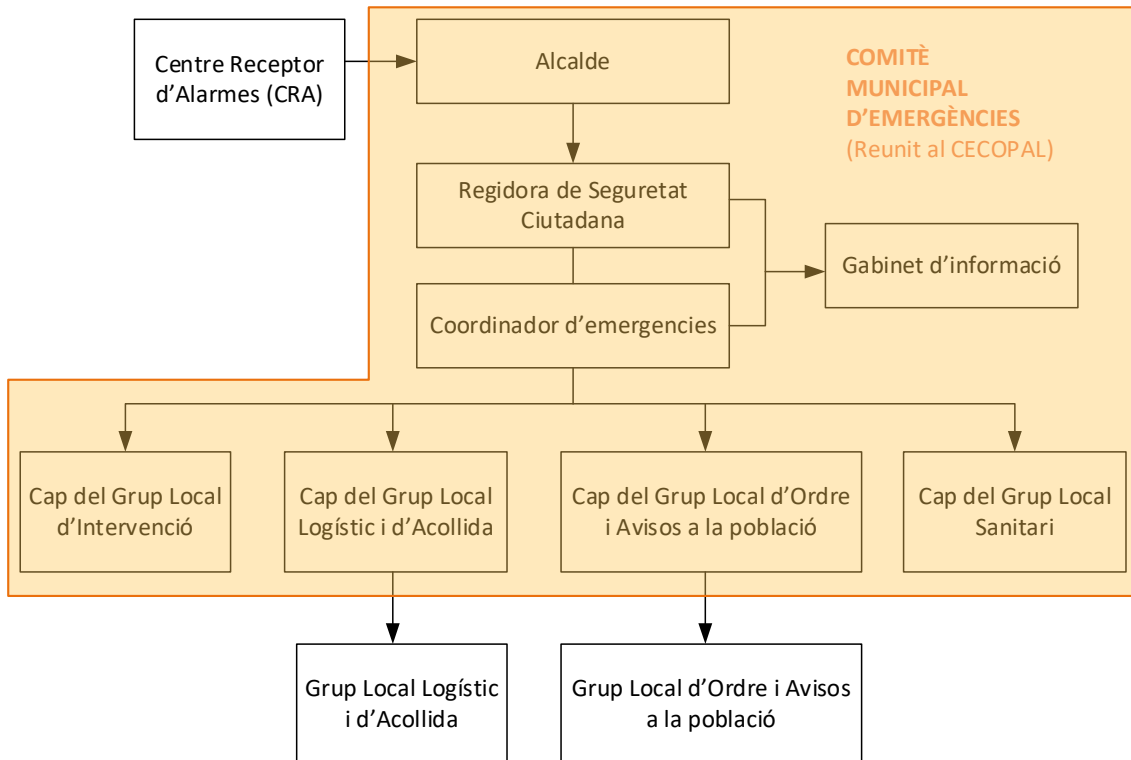
En aquest apartat es tracta, doncs, de donar a conèixer les diferents figures dins de l'organització municipal de protecció civil tot explicant les seves funcions i responsabilitats.

Comissió municipal de protecció civil:

La Comissió Municipal de Protecció Civil és un òrgan que es crea pel Ple de l'ajuntament i està presidit per l'alcalde o alcaldessa. És l'òrgan que vetlla per la prevenció i la seguretat del municipi i és el marc de col·laboració, coordinació i presa d'acords entre els diversos serveis municipals i entre les diferents administracions amb incidència en el municipi en matèria d'anàlisi de risc, prevenció, planificació, intervenció, informació a la població i rehabilitació. Així doncs, es tracta d'un òrgan amb caràcter consultiu, deliberant i coordinador.

COMISSIÓ MUNICIPAL DE PROTECCIÓ CIVIL
CÀRREC
President: Alcalde
Vicepresidenta: Regidora de Seguretat Ciutadana
Cap i Sots-cap Policia Local
Cap de l'AVPC Municipal
Tècnic de Protecció Civil municipal

L'organigrama municipal en emergències segueix el següent patró:



Les funcions i responsabilitats de les diferents figures són les que es descriuen al següent punt.

Centre Receptor d'Alarmes (CRA)

És el centre on es reben i des d'on es notifiquen els avisos d'emergència.

Comitè municipal d'emergències:

- Alcalde
- Regidora de Seguretat Ciutadana
- Consell Assessor
- Gabinet d'informació municipal

Aquests òrgans es defineixen de la manera següent:

Alcalde

L'alcalde del municipi és l'autoritat de protecció civil d'àmbit municipal, i per tant el director del Pla municipal de protecció civil o responsable municipal de l'emergència. Pot delegar les funcions de direcció del Pla a la Regidora de Seguretat Ciutadana i les funcions que tindria.

L'alcalde és el responsable màxim de l'elaboració, la implantació i l'execució del Pla de protecció civil municipal.

Consell Assessor

El Consell Assessor té per funcions:

- Assessorar el director del pla, l'alcalde.
- Analitzar i valorar la situació, aportant-hi tota la informació i trametent les instruccions de l'alcalde als seus respectius col·laboradors.
- Altres funcions específiques per a cada risc concret.

El Consell Assessor es compon de:

- Cap del Grup Local d'Ordre i Avisos a la Població
- Cap del Grup Local Sanitari
- Cap del Grup Local Logístic i d'Acollida
- Cap del Grup Local Específic pel Risc corresponent en cada cas
- Coordinador/a municipal de l'emergència
- Tècnic de protecció Civil
- Altres en funció del risc a criteri del director del Pla, en general tots els regidors i/o tècnics implicats en la resolució de l'emergència

Grup Local d'Ordre i Avisos a la Població

Les funcions d'avisos són:

- Avisar a la població afectada que estigui en les zones de risc de l'emergència i especialment als elements vulnerables.
- Transmetre la informació de les mesures a adoptar per part de la població.

Les funcions d'ordre són:

- Coordinar i executar les tasques d'allunyament, evacuació o confinament de la població i dels elements vulnerables.
- Garantir la seguretat ciutadana a la zona de risc.
- Controlar els accessos a la zona de risc.
- Realitzar la vigilància viària a la zona d'emergència, efectuant el control del trànsit d'accés dels components dels grups d'emergència.
- Guiar els actuants cap al Centre de Comandament Avançat (CCA) i a l'Àrea sanitària.

Grup Local d'Intervenció

Les seves funcions són:

- Assessorar tècnicament als diferents cossos d'emergència sobre l'actuació en front de l'emergència.
- Donar recolzament a les tasques necessàries per a prevenir i controlar les emergències.
- Donar recolzament a les tasques de rescat i salvament de persones i béns.
- Informar el coordinador del CCA i atendre les seves instruccions.

Grup Local Sanitari

Les seves funcions són:

- Informar-se de la situació sanitària en l'àrea d'emergència.
- Prestar assistència sanitària in situ.
- Conèixer l'estat i la ubicació dels afectats.
- Cobrir les necessitats farmacèutiques.
- Prestar atenció psicològica als afectats i familiars.
- Realitzar les tasques de salut pública.

Grup Local Logístic i d'Acollida

Les seves funcions són:

- Proporcionar i gestionar els serveis bàsics municipals.
- Preparar els centres d'acollida i gestionar-los per tal que es pugui acollir a la població.

- Donar allotjament, proveïment d'aliments, control i serveis socials a les persones afectades.
- Subministrar tots els materials o combustibles que es necessitin.
- Rebre el voluntariat.

Coordinador municipal de l'emergència

És la figura que fa de vincle entre l'alcalde i els diferents grups d'emergència, essent el màxim responsable del Consell Assessor. És el responsable de comunicar-se amb els diferents grups d'emergència municipal i de controlar que tot es fa segons el previst, l'encarregada de suplir a l'alcalde en cas que fos necessari seria la Regidora de Seguretat Ciutadana, amb una disponibilitat de 24 hores al dia.

Les seves funcions són:

- Coordinar l'emergència.
- Comunicar amb tots els grups d'emergència municipal.
- Rebre comunicacions del CRA.
- Assessorar l'alcalde.
- Controlar la situació i evolució de l'emergència i supervisar les accions dels diferents grups d'emergència.

Representant municipal al CECAT

És el responsable de traslladar-se al CECAT, en cas que aquest ho requereixi, per tal de donar informació a Protecció Civil, d'una forma directa i conjunta, de tot el que pugui ser necessari per a la resolució de l'emergència.

Gabinet d'Informació Municipal

El Gabinet d'Informació Municipal és l'òrgan responsable de donar la informació en el moment de l'emergència.

Les seves funcions són:

- Aplegar informació sobre l'emergència
- Transmetre (o difondre) la informació generada dins el Comitè Municipal d'Emergències a la població en general i a les persones directament o indirectament afectades

ORGANITZACIÓ MUNICIPAL DE PROTECCIÓ CIVIL

CÀRREC OPERATIU	CÀRREC HABITUAL	NÚMERO DE FITXA D'ACTUACIÓ
Centre Receptor d'Alarmes	Policia local	1
Responsable Municipal de l'Emergència	Alcalde	2
Coordinador municipal de l'emergència	Cap Policia Local	3
Cap del Grup local d'ordre i avisos a la població	Cap Policia Local	4
Cap del Grup local logístic i d'acollida	Regidora de Seguretat Ciutadana	5
Cap del Grup local sanitari	Regidora de Salut Comunitària	6
Cap del Gabinet d'informació	Cap Gabinet d'Alcaldia	7
Cap del Grup local d'intervenció	Sergent Policia Local	8
Representant municipal al CECAT	Membre de la policia local	9

1.3.2. CENTRES DE COORDINACIÓ

1.3.2.1. Centre de recepció d'alarmes (CRA)

Lloc	Policia Local El Masnou
Adreça	C/ Joan Miró 150
Telèfon	93 555 22 44
Correu electrònic	seguretatciutadana@elmasnou.cat
Altres comunicacions	Emissores i Xarxa Rescat

El CRA és un centre que ha d'estar operatiu 24 hores al dia, 365 dies a l'any. En cas que no sigui possible, aquestes funcions seran dutes a terme per l'alcalde o persona en qui delegui.

Funcions

- Notificar qualsevol alarma al **112** i al **CECAT**.
- Rebre la notificació de l'alarma i trametre-la.
- Valorar, segons el protocols establerts, la importància de l'alarma.
- Posar en marxa el avisos d'activació del Pla de protecció civil municipal.
- Informar-se, en els primers moments, de la marxa de l'emergència.
- Establir contacte amb el coordinador municipal de l'emergència o l'alcalde.

1.3.2.2. Centre de Coordinació Operativa Local (CECOPAL)

Lloc	Polícia Local El Masnou
Adreça	C/ Joan Miró 150
Estança	Despatx Cap de la Policia Local
Telèfon	93 555 22 44
Correu electrònic	seguretatciutadana@elmasnou.cat
Mitjans	Ordinadors, Centraleta, Mòbils, Emissores, Xarxa Rescat, DEA, EPI's
Altres comunicacions	Xarxa Rescat i Xarxes Socials

Funcions

- És el centre de coordinació municipal, que realitza les accions determinades pel director del Pla. Des d'aquí es dirigeix i es coordinen les actuacions dels diversos serveis relacionats amb el Pla.
- Mantenir contacte directe i continu amb el **Centre de Coordinació Operativa de Catalunya (CECAT)**.
- Notificar als grups operatius i al **CECAT** l'activació i la desactivació del Pla de protecció civil municipal.
- Facilitar, si escau, la informació a la població del municipi, amb els mitjans oportuns, segons les circumstàncies del risc i l'evolució de la situació de l'emergència.
- Mobilitzar i assegurar la transmissió de la informació i les ordres als grups operatius municipals decidides per la direcció del Pla, així com activar els mitjans i recursos municipals necessaris.
- Canalitzar l'ordre de l'autoritat de protecció civil municipal de prestació de serveis personals i la requisita, la intervenció o l'ocupació temporal i transitòria dels béns necessaris per afrontar les situacions d'emergència.
- Donar suport als equips d'emergències, de seguretat i als serveis especialitzats aliens que intervinguin en el municipi sota l'estructura del Pla activat.

1.4. PROGRAMA I PROCEDIMENT D'IMPLANTACIÓ, SIMULACRES, MANTENIMENT, REVISIÓ I ACTUALITZACIÓ

1.4.1. PROGRAMA DE LA IMPLANTACIÓ DEL PLA

El responsable de la implantació del Document Únic de Protecció Civil Municipal serà el Tècnic de Protecció Civil Municipal. Aquest donarà retorn al Comitè Municipal d'Emergències. Es duran a terme les següents reunions d'implantació de l'operativitat dels plans:

ANY	TIPUS	RISC/OS	ADREÇAT A
1	Sessions informatives: - Generalitats del DUPROCIM. - Riscos que afecten al municipi. - Fitxes d'actuació.	Onades de fred i calor / Concentració de persones	Comitè Municipal d'emergències
1	Reunió de coordinació i exercici pràctic: - Repàs del manual d'actuació - Supòsits pràctics d'emergència	Onades de fred i calor / Concentració de persones	Comitè Municipal d'emergències
1	Sessions informatives i de comunicació dirigides a la població: - Tríptics - Publicacions - Xerrades a escoles - Megafonia	Tots els d'afectació al municipi	Població
2	Sessions informatives: - Generalitats del DUPROCIM. - Riscos que afecten al municipi. - Fitxes d'actuació.	Inundacions / Nevades	Comitè Municipal d'emergències
2	Reunió de coordinació i exercici pràctic: - Repàs del manual d'actuació - Supòsits pràctics d'emergència	Inundacions / Nevades	Comitè Municipal d'emergències
2	Sessions informatives i de comunicació dirigides a la població: - Tríptics - Publicacions - Xerrades a escoles Megafonia	Tots els d'afectació al municipi	Població
3	Sessions informatives: - Generalitats del DUPROCIM. - Riscos que afecten al municipi. - Fitxes d'actuació.	Contaminació marina / Sismes	Comitè Municipal d'emergències

3	Reunió de coordinació i exercici pràctic: - Repàs del manual d'actuació - Supòsits pràctics d'emergència	Contaminació marina / Sismes	Comitè Municipal d'emergències
3	Sessions informatives i de comunicació dirigides a la població: - Tríptics - Publicacions - Xerrades a escoles Megafonia	Tots els d'afectació al municipi	Població
4	Sessions informatives: - Generalitats del DUPROCIM. - Riscos que afecten al municipi. - Fitxes d'actuació.	Ventades / Pandèmies	Comitè Municipal d'emergències
4	Reunió de coordinació i exercici pràctic: - Repàs del manual d'actuació - Supòsits pràctics d'emergència	Ventades / Pandèmies	Comitè Municipal d'emergències
4	Sessions informatives i de comunicació dirigides a la població: - Tríptics - Publicacions - Xerrades a escoles Megafonia	Tots els d'afectació al municipi	Població

Per altra banda, per tal d'informar a la població, es planteja el següent programa d'accions inicials de divulgació i sensibilització a la població.

CAMPANYA	TIPUS DE RISC	ACTIVITAT
Anual	Onades de fred i calor	Presentació institucional del DUPROCIM, un cop aprovat
	Concentració de persones	
	Fort onatge	
	Inundacions	
	Nevades	Ban informatiu de presentació
	Contaminació marina	Web municipal i grup de WhatsApp municipal <ul style="list-style-type: none"> • Notícia de l'homologació • El pla • Consells d'autoprotecció
	Sismes	
	Ventades	
	Pandèmies	

D'altra banda, per la majoria d'aquests riscos, la DGPC de la Generalitat disposa de material divulgatiu per a la població que s'utilitzarà com a recolzament.

[\(https://interior.gencat.cat/ca/arees_dactuacio/proteccio_civil/consells_autoproteccio_emergencia/\)](https://interior.gencat.cat/ca/arees_dactuacio/proteccio_civil/consells_autoproteccio_emergencia/)

1.4.2. MANTENIMENT DEL PLA

S'entén per manteniment el conjunt d'accions necessàries per a que el Document continuï tenint la seva eficàcia al llarg del temps, ja que l'anàlisi del risc és variable en el temps i per tant s'ha de mantenir actualitzat tot el document a través d'una revisió i actualització constant.

Així doncs, cada any s'han d'introduir les possibles actualitzacions que hagi sofert el Document, entenent-se com actualització la modificació del document amb aquells aspectes que hagin pogut variar durant l'any però que no suposin un canvi substancial en el Document. Es consideren substancials aquelles modificacions relacionades amb l'anàlisi del risc, els protocols d'actuació, l'organigrama, etc.

Per altra banda, cada quatre anys s'haurà de revisar el Document, entenent com a revisió la modificació en profunditat del Document per adaptar-lo de nou a les necessitats del municipi, evitant que quedi obsolet i amb l'obligació d'ésser homologat de nou per part de la Comissió de Protecció Civil de Catalunya.

Els responsables del manteniment del Document Únic de Protecció Civil Municipal seran el comitè municipal d'emergències que delega en el Tècnic encarregat de la Protecció Civil Municipal aquesta funció.

Pel que fa a la previsió de les actualitzacions dels documents que conformen el DUPROCIM, es faran plantejant els procediments necessaris per tal de mantenir actualitzats els punts i procediments de cadascun dels documents, sempre tenint en compte que els documents 4 i 5 seran revisats posteriorment a la resta del document, per tal de que tots els canvis bàsics del Document quedin reflectits en els manuals d'actuació del Document.

MANTENIMENT DEL PLA	
Data d'homologació:	-
Data d'homologació de l'última revisió:	-
Data de l'última actualització:	-
Data de la propera revisió:	Als quatre anys de la darrera data d'homologació

1.4.3. PROGRAMA D'EXERCICIS I SIMULACRES

Es durà a terme, com a mínim, un simulacre del Pla de Protecció Civil Municipal per cada risc cada quatre anys.



ANY	RISC	TIPUS	ADREÇAT A
1	Onades de fred i calor	Despatx	Comitè Municipal d'emergències
	Concentració de persones	Despatx	Comitè Municipal d'emergències
	Fort onatge	Despatx	Comitè Municipal d'emergències
2	Incendis forestals	Despatx	Comitè Municipal d'emergències
	Inundacions	Despatx	Comitè Municipal d'emergències
	Nevades	Despatx	Comitè Municipal d'emergències
3	Contaminació marina	Despatx	Comitè Municipal d'emergències
	Sismes	Despatx	Comitè Municipal d'emergències
4	Ventades	Despatx	Comitè Municipal d'emergències
	Pandèmies	Despatx	Comitè Municipal d'emergències

A continuació, es descriu una proposta per a cadascun dels simulacres que s'han de programar:

ANY 1	PROGRAMA D'EXERCICIS I SIMULACRES		
Exercici nº	1		
Risc	Onades de fred i calor		
Període	1r trimestre	Data	A concretar
Escenari			
Les temperatures màximes diàries superen durant més de tres dies les temperatures màximes esperades durant els mesos d'estiu, exposant a la població del municipi a les temperatures més elevades de l'habitual. Tota la població del municipi es pot veure afectada pels efectes de l'onada de calor, especialment aquells col·lectius més vulnerables.			
Zona involucrada			
Tot el municipi, especialment els col·lectius més vulnerables davant d'aquest tipus de risc			
Característiques			
Simulacre per emergències per onades de calor (pla bàsic), amb afectació sobre tota la població, especialment aquells equipaments on s'hi concentren els col·lectius més vulnerables.			
Verificació i comunicació d'exercici a organisme oficial competent			
Protecció Civil de la Generalitat de Catalunya.			
Avaluació			
Informe realitzat pel tècnic de protecció civil.			

ANY 1	PROGRAMA D'EXERCICIS I SIMULACRES		
Exercici nº	2		
Risc	Concentració de persones		
Període	3r trimestre	Data	A concretar
Escenari			
Simulacre de despatx que es farà a la sala de reunions de l'Ajuntament simulant una emergència per concentració de persones durant la celebració del correfoc.			
Zona involucrada			
Tot el recorregut del correfoc			
Característiques			
Simulacre d'emergència per una emergència per concentració de persones durant la celebració del correfoc de la Festa Major.			
Verificació i comunicació d'exercici a organisme oficial competent			
Protecció Civil de la Generalitat de Catalunya.			
Avaluació			
Informe realitzat pel tècnic de protecció civil.			

ANY 1	PROGRAMA D'EXERCICIS I SIMULACRES		
Exercici nº	3		
Risc	Fort onatge		
Període	4t trimestre	Data	A concretar
Escenari			
Simulacre de despatx que es farà a la sala de reunions de l'Ajuntament simulant una emergència per fort onatge durant un dia de forta presència de persones a la platja.			
Zona involucrada			
Platja d'Ocata			
Característiques			
Simulacre d'emergència per una emergència per fort onatge que provoca l'evacuació de tots els usuaris de la platja.			
Verificació i comunicació d'exercici a organisme oficial competent			
Protecció Civil de la Generalitat de Catalunya.			
Avaluació			
Informe realitzat pel tècnic de protecció civil.			

ANY 2	PROGRAMA D'EXERCICIS I SIMULACRES		
Exercici nº	4		
Risc	Incendis forestals		
Període	1r trimestre	Data	A concretar
Escenari			
Simulacre de despatx on es simula un incendi forestal que té inici al terme municipal d'Alella i s'estén fins arribar al barri del Masnou - Alt.			
Zona involucrada			
Barri del Masnou - Alt			
Característiques			
Simulacre d'emergència per incendi forestal amb afectació a l'est del terme municipal			
Verificació i comunicació d'exercici a organisme oficial competent			
Protecció Civil de la Generalitat de Catalunya.			
Avaluació			
Informe realitzat pel tècnic de protecció civil.			

ANY 2	PROGRAMA D'EXERCICIS I SIMULACRES		
Exercici nº	5		
Risc	Inundacions		
Període	2n trimestre	Data	A concretar
Escenari			
Simulacre de despatx on es simula que hi ha un episodi de fortes precipitacions torrencials, provocant inundacions en diversos punts del terme municipal.			
Zona involucrada			
Lleres i zones potencialment inundables dels principals torrents i rieres del municipi, així com punts d'actuació prioritaris i punts conflictius.			
Característiques			
Simulacre d'emergència per inundació amb afectació a les lleres dels principals cursos fluvials del terme municipal, incloent les zones potencialment inundables.			
Verificació i comunicació d'exercici a organisme oficial competent			
Protecció Civil de la Generalitat de Catalunya.			
Avaluació			
Informe realitzat pel tècnic de protecció civil.			

ANY 2	PROGRAMA D'EXERCICIS I SIMULACRES		
Exercici nº	6		
Risc	Nevades		
Període	3r trimestre	Data	A concretar
Escenari			
Simulacre de despatx simulant un gran episodi de nevades al municipi, provocant problemes de mobilitat a les principals vies de comunicació del municipi			
Zona involucrada			
Nucli urbà			
Característiques			
Simulacre per emergències per nevades amb afectació sobre les principals vies de comunicació del municipi.			
Verificació i comunicació d'exercici a organisme oficial competent			
Protecció Civil de la Generalitat de Catalunya.			
Avaluació			
Informe realitzat pel tècnic de protecció civil.			

ANY 3	PROGRAMA D'EXERCICIS I SIMULACRES		
Exercici nº	7		
Risc	Contaminació de les aigües marines		
Període	1r trimestre	Data	A concretar
Escenari			
Simulacre de despatx que es farà a la sala de reunions de l'Ajuntament simulant un episodi de contaminació de les aigües marines al municipi, provocant problemes al voltant de la zona litoral del municipi.			
Zona involucrada			
Zona litoral del municipi			
Característiques			
Simulacre d'emergència per contaminació d'aigües marines amb afectació sobre la zona més costanera del municipi.			
Verificació i comunicació d'exercici a organisme oficial competent			
Protecció Civil de la Generalitat de Catalunya.			
Avaluació			
Informe realitzat pel tècnic de protecció civil.			

ANY 3	PROGRAMA D'EXERCICIS I SIMULACRES		
Exercici nº	8		
Risc	Sismes		
Període	1r trimestre	Data	A concretar
Escenari			
Simulacre de despatx on es simula un sisme que succeeix al Maresme, amb afectació de diversa consideració en els edificis del municipi.			
Zona involucrada			
Tot el municipi.			
Característiques			
Simulacre d'emergència per sismes, amb afectació considerable sobre alguns edificis.			
Verificació i comunicació d'exercici a organisme oficial competent			
Protecció Civil de la Generalitat de Catalunya.			
Avaluació			
Informe realitzat pel tècnic de protecció civil.			



ANY 4	PROGRAMA D'EXERCICIS I SIMULACRES		
Exercici nº	9		
Risc	Ventades		
Període	3r trimestre	Data	A concretar
Escenari			
Simulacre de despatx simulant un fort episodi de ventades al municipi que provoca caiguda d'arbres i mobiliari urbà en diversos punts del municipi.			
Zona involucrada			
Tot el municipi.			
Característiques			
Simulacre per emergències per ventades.			
Verificació i comunicació d'exercici a organisme oficial competent			
Protecció Civil de la Generalitat de Catalunya.			
Avaluació			
Informe realitzat pel tècnic de protecció civil.			

ANY 4	PROGRAMA D'EXERCICIS I SIMULACRES		
Exercici nº	10		
Risc	Pandèmies		
Període	3r trimestre	Data	A concretar
Escenari			
Simulacre de despatx que es farà a la sala de reunions de l'Ajuntament simulant l'aparició d'un nou virus que afecta al total de la població de l'estat, amb especial afectació a la població més vulnerable. A més a més la taxa de mortalitat del virus és elevada.			
Zona involucrada			
Tot el municipi.			
Característiques			
Simulacre d'emergència per malalties transmissibles emergents amb potencial risc alt, que afecta a la població vulnerable del municipi.			
Verificació i comunicació d'exercici a organisme oficial competent			
Protecció Civil de la Generalitat de Catalunya.			
Avaluació			
Informe realitzat pel tècnic de protecció civil.			

1.5. BASES PER AL PLA DE RECUPERACIÓ PREVIST A L'ARTICLE 31 DE LA LLEI 4/1997

1. Recopilació de les fonts d'informació dels danys produïts:

- Tècnics municipals
- Brigada de Manteniment
- Agents de la Policia Local, els Mossos d'Esquadra, la Guàrdia Civil
- Bombers
- Personal i voluntaris de Protecció Civil municipal
- Servei d'enllumenat, de clavegueram... del municipi
- Companyies de l'aigua, del gas, d'electricitat i de telèfons
- Serveis de transports: ferrocarrils, transport urbà, empreses d'autocars, empreses de transports...
- Carreteres
- Indústries, comerços... del municipi
- Particulars
- Serveis sanitaris
- Altres que el municipi consideri oportú

2. Recopilació de les dades dels danys que s'han produït:

- Localització dels danys: cal indicar el lloc concret (fins i tot amb cartografia).
- Descripció de:
 - Els elements afectats (cal indicar el tipus d'element i una descripció).
 - Els tipus dels danys que s'han produït.
 - Causes que han produït els danys.

3. Valoració econòmica dels danys (despeses que s'han generat durant l'emergència i cost per recuperar la normalitat).

És responsabilitat de l'Ajuntament l'adopció immediata de les mesures següents:

- Notificació a les companyies de gas, d'electricitat, de telèfons, de llum, carreteres, mitjans de transport de les avaries, talls de subministrament, dels danys que s'han produït
- Acollida de la població
- Proveïment de recursos a la població
- Desenrunament i neteja
- Recerca de mitjans i recursos
- Control d'aqüífers

Proposta de reconstrucció o reparació dels danys:

- Descripció de les obres, reparacions... a realitzar per recuperar o reparar els danys (la proposta es pot realitzar per evitar la repetició dels danys)
- Valoració econòmica (cost per recuperar la normalitat)
- Designació de responsables

- Definició de terminis

Cal saber si la zona s'ha declarat o no zona d'actuació especial (o catastròfica). En aquest cas les ajudes vindran de l'Estat, el qual aprova un Reial decret llei (primer l'aprova el Consell de Ministres i posteriorment el validen les Corts), per establir de forma concreta i per a cada catàstrofe totes les mesures, actuacions i procediments a seguir. S'hi estableixen, també, les previsions de finançament mitjançant el crèdit extraordinari.

Al marge de les subvencions que dona l'Estat, pot haver-hi ajudes de les comunitats autònomes, la Unió Europea, les diputacions... En aquest cas, cal tenir en compte que aquestes ajudes són incompatibles amb les que pugui donar l'Estat.

Cal destacar que queden excloses les ajudes de les diferents administracions als danys produïts en béns assegurats, ja que existeix el Consorci de Compensació d'Assegurances, entitat autònoma de caràcter públic que actua com a reasseguradora de les companyies privades en cas que es produeixin catàstrofes.

DOCUMENT 2: ANÀLISI DEL RISC

2.1. RISC TERRITORIAL

	DESCRIPCIÓ	AVALUACIÓ
Emergències per onades de calor (RT03a)	<p>Es considera risc per onades de calor quan se supera el percentil 98 de la temperatura màxima diària del període d'estiu (juny-agost).</p> <p>Les conseqüències per la salut són diferents si la temperatura extrema és puntual d'un dia o es manté persistent durant tres dies consecutius o més.</p> <p>El Masnou pot patir episodis d'onada de calor, amb el conseqüent risc que suposa per la població, la qual es veu exposada a temperatures més elevades de les habituals.</p> <p>Segons el Servei Meteorològic de Catalunya, aquesta situació succeiria al superar els 31,3°C. El llinar de calor nocturna a Masnou es de 23,6°C.</p>	<p>Tot el municipi pot patir emergències per onades de calor pel que el Masnou està OBLIGAT a estudiar el Risc per aquest tipus d'emergències.</p>
Emergències per onades de fred (RT03b)	<p>Es considera risc per onades de fred quan se supera el percentil 2 de la temperatura mínima diària pel període d'hivern (desembre-març).</p> <p>Les conseqüències per la salut són diferents si la temperatura extrema és puntual d'un dia o es manté persistent durant tres dies consecutius o més.</p> <p>El Masnou pot patir episodis d'onada de fred, amb el conseqüent risc que suposa per la població, la qual es veu exposada a temperatures més baixes de les habituals.</p> <p>Segons el Servei Meteorològic de Catalunya, aquesta situació succeiria a l'assolir una temperatura inferior dels 3,3°C.</p>	<p>Tot el municipi pot patir emergències per onades de fred pel que el Masnou està OBLIGAT a estudiar el Risc per aquest tipus d'emergències.</p>
Emergències per concentració de persones (RT04)	<p>Es preveu que es poden produir emergències per aglomeració de persones en diversos actes celebrats dintre del municipi:</p> <ul style="list-style-type: none"> - Cavalcada de Reis (Gener) - Festes de Santa Eulàlia (febrer) - Carnestoltes (Febrer) - Setmana Santa 	<p>El municipi del Masnou compta amb Pla d'Autoprotecció per a activitats com per exemple la cavalcada de Reis i els focs artificials de la Festa Major.</p>

	<ul style="list-style-type: none"> - Festa Major (Juny) <ul style="list-style-type: none"> o Correfoc o Castell de focs - Ple de riure (Juliol) - Fascurt (Juliol) - Setmana de la Mobilitat (Setembre) - Castanyada i Halloween (Octubre) - Ironman (Octubre) - Cursa DANI (Novembre) - Fira de Nadal (Desembre) - Cursa Sant Silvestre (Desembre) - Activitats que afectin al normal funcionament del municipi. 	
Emergències per fort onatge (RT05)	<p>Quan hi ha risc de fort onatge que pugui provocar desperfectes i inundacions en zones properes a la costa, sense que comporti l'activació del PAM per risc d'inundacions.</p> <p>Aquesta situació meteorològica de perill (SMP) s'entén que és de nivell baix quan les onades superen 2,5 m (maregassa). La SMP s'entén que és de nivell alt quan les onades superen els 4 m (mar brava).</p>	<p>Tots els municipis costaners han de prendre mesures per fer front a aquest tipus d'emergències.</p> <p>Tota la línia de costa es troba afectada, en especial les zones inundables per mar i les activitats que es realitzen vora la mar.</p>

2.2. RISCOS ESPECIALS

	DESCRIPCIÓ	AVALUACIÓ
Risc d'incendi forestal (INFOCAT, RE02)	<p>D'acord amb el pla INFOCAT i el Mapa de Protecció Civil de Catalunya, el nivell de perill del municipi és Molt inferior a la mitjana i la vulnerabilitat és Nul·la.</p>	<p>D'acord amb el Pla INFOCAT, el municipi de Masnou està RECOMANAT a realitzar el pla d'actuació municipal per incendis forestals.</p>
Risc d'inundacions (INUNCAT, RE03)	<p>D'acord amb la cartografia de l'ACA, el municipi del Masnou està afectat per diverses zones potencialment inundables tant a les rieres com a la costa.</p> <p>El Masnou és un municipi amb un risc Alt d'inundacions segons el Mapa de Protecció Civil.</p> <p>Es preveu una Situació Meteorològica de Perill (SMP) de nivell 1 quan se superin els 20mm/30 min o els 100mm/24h. Es preveu una Situació Meteorològica de Perill (SMP) de nivell 2 quan se superin els 40mm/30min o els 200mm/24h.</p>	<p>D'acord amb el Pla INUNCAT, el municipi del Masnou està OBLIGAT a realitzar el pla.</p>

	<p>D'acord amb el Mapa de Protecció Civil de Catalunya el Masnou està afectat per àrees susceptibles de dinàmica torrencial, zones inundables geomorfològicament i zones per inundació marina.</p> <p>Les zones principals zones d'afectació per inundació fluvial són la Riera d'Alella a l'oest del municipi i la Riera de Teià a l'est del municipi. D'altra banda, les principal zones d'afectació per inundació a la costa són les platges del municipi i la via del tren.</p>																																											
<p>Risc per nevades (NEUCAT, RE05)</p>	<p>El Masnou es troba entre 0 msnm i els 104 msnm. Segons aquests valors d'altitud, els llinars de situació meteorològica de perill (SMP) en grau 1, 2 i 3 i en grau 4, 5 i 6 correspondran als següents valors:</p> <table border="1" data-bbox="448 779 1010 931"> <thead> <tr> <th>METEOR</th> <th>SMP 1</th> <th>SMP 2</th> </tr> </thead> <tbody> <tr> <td>Neu acumulada en 24 hores</td> <td>Gruix ≥ 0 cm a cotes inferiors a 300m d'altitud</td> <td>Gruix > 5cm a cotes inferiors a 300 metres d'altitud</td> </tr> </tbody> </table> <p>Aquestes situacions comporten una estimació de la perillositat de cadascuna d'elles:</p> <table border="1" data-bbox="448 1025 1010 1196"> <thead> <tr> <th colspan="6">PERILLOSITAT SITUACIÓ METEOROLÒGICA (sobre 10)</th> </tr> <tr> <th>SMP Grau 1</th> <th>SMP Grau 2</th> <th>SMP Grau 3</th> <th>SMP Grau 4</th> <th>SMP Grau 5</th> <th>SMP Grau 6</th> </tr> </thead> <tbody> <tr> <td>3</td> <td>5</td> <td>7</td> <td>8</td> <td>9</td> <td>10</td> </tr> </tbody> </table> <p>Així doncs, aquests llinars, tenint en compte la vulnerabilitat comarcal del Maresme (Extrema) segons el Pla NEUCAT, suposen:</p> <table border="1" data-bbox="448 1326 1010 1527"> <thead> <tr> <th colspan="6">PERILLOSITAT SITUACIÓ METEOROLÒGICA (sobre 10)</th> </tr> <tr> <th>SMP Grau 1</th> <th>SMP Grau 2</th> <th>SMP Grau 3</th> <th>SMP Grau 4</th> <th>SMP Grau 5</th> <th>SMP Grau 6</th> </tr> </thead> <tbody> <tr> <td>Risc Moderat</td> <td>Risc Alt</td> <td>Risc Alt</td> <td>Risc Alt</td> <td>Risc extrem</td> <td>Risc extrem</td> </tr> </tbody> </table> <p>Risc Moderat: Risc meteorològic moderat. Estan pronosticats fenòmens meteorològics inusuals, amb possible afectació sobre activitats habituals i/o serveis bàsics. Cal estar informat de les condicions meteorològiques i seguir els consells de les autoritats.</p> <p>Risc Alt: Risc meteorològic alt i/o molt alt. Estan pronosticats fenòmens meteorològics inusuals i/o d'intensitat superior a l'habitual, amb probable afectació sobre activitats habituals i/o serveis bàsics. Cal estar informat de les condicions meteorològiques, seguir les indicacions de les autoritats i activar els plans d'emergència que s'escaigui.</p>	METEOR	SMP 1	SMP 2	Neu acumulada en 24 hores	Gruix ≥ 0 cm a cotes inferiors a 300m d'altitud	Gruix > 5 cm a cotes inferiors a 300 metres d'altitud	PERILLOSITAT SITUACIÓ METEOROLÒGICA (sobre 10)						SMP Grau 1	SMP Grau 2	SMP Grau 3	SMP Grau 4	SMP Grau 5	SMP Grau 6	3	5	7	8	9	10	PERILLOSITAT SITUACIÓ METEOROLÒGICA (sobre 10)						SMP Grau 1	SMP Grau 2	SMP Grau 3	SMP Grau 4	SMP Grau 5	SMP Grau 6	Risc Moderat	Risc Alt	Risc Alt	Risc Alt	Risc extrem	Risc extrem	<p>El Masnou està OBLIGAT a elaborar el pla d'emergències per nevades NEUCAT, degut a que té una població superior a 20.000 habitants.</p>
METEOR	SMP 1	SMP 2																																										
Neu acumulada en 24 hores	Gruix ≥ 0 cm a cotes inferiors a 300m d'altitud	Gruix > 5 cm a cotes inferiors a 300 metres d'altitud																																										
PERILLOSITAT SITUACIÓ METEOROLÒGICA (sobre 10)																																												
SMP Grau 1	SMP Grau 2	SMP Grau 3	SMP Grau 4	SMP Grau 5	SMP Grau 6																																							
3	5	7	8	9	10																																							
PERILLOSITAT SITUACIÓ METEOROLÒGICA (sobre 10)																																												
SMP Grau 1	SMP Grau 2	SMP Grau 3	SMP Grau 4	SMP Grau 5	SMP Grau 6																																							
Risc Moderat	Risc Alt	Risc Alt	Risc Alt	Risc extrem	Risc extrem																																							



	<p>Risc Extrem: Risc meteorològic extrem. Estan pronosticats fenòmens meteorològics de magnitud excepcional, amb afectacions importants sobre activitats habituals i/o serveis bàsics. Cal estar informat de les condicions meteorològiques, seguir les indicacions de les autoritats i activar els plans d'emergència que s'escaigui.</p>	
<p>Risc per contaminació accidental de les aigües marines (CAMCAT, RE08)</p>	<p>Segons el mapa de Protecció Civil i el pla CAMCAT, l'índex de vulnerabilitat per contaminació marina del municipi és de 3, mentre que el nivell de perill és Alt.</p> <p>El grau de vulnerabilitat demogràfica de cada municipi es defineix en funció de la seva població per metre lineal de costa.</p>	<p>El Masnou està OBLIGAT a elaborar el pla d'emergències per contaminació accidental de les aigües marines CAMCAT, degut a que és un municipi costaner.</p>
<p>Risc sísmic (SISMICAT, RE09)</p>	<p>Segons l'escala d'intensitat macrosísmica-MSK (intensitat màxima percebuda per a un període de retorn de 500 anys), el municipi pot patir un sisme de nivell VII, que significa:</p> <p><u>Grau VII. Danys a les construccions</u></p> <p>a) La majoria de les persones s'esporgueixen i corren cap al carrer. Moltes tenen dificultat per mantenir-se dempeus. Les vibracions són percebudes per persones que condueixen automòbils.</p> <p>b) Sonen les campanes grans. En alguns casos, es produeixen esllavissades en carreteres que passen per vessants amb pendents acusats; es produeixen danys en juntes de canalitzacions i apareixen fissures en murs de pedra. S'aprecia onatge a les llacunes i l'aigua s'enterboleix per remoguda del fang. Canvia el nivell de l'aigua dels pous i el cabal de les deus. En alguns casos, tornen a rajar deus que estaven seques i s'assequen d'altres que rajaven. En certs casos es produeixen esllavissades en talussos de sorra o de grava.</p> <p>c) Moltes construccions del tipus A sofreixen danys greus (classe 3) i algunes inclús destrucció (classe 4). Moltes construccions del tipus B sofreixen danys moderats (classe 2). Moltes construccions del tipus C experimenten danys lleugers (classe 1).</p>	<p>Segons el Pla SISMICAT el municipi del Masnou està OBLIGAT elaborar el pla d'actuació municipal per aquest risc.</p>
<p>Risc per ventades (VENTCAT, RE11)</p>	<p>Hi ha risc per ventades, quan hi ha risc de vents molt forts, sobretot en zones del territori on no és freqüent, que poden provocar danys. S'estableix com a vector de perill del vent la ratxa màxima que es pot assolir en una zona determinada i les situacions de vent sostingut.</p> <p>Segons un estudi del Servei Meteorològic de Catalunya al municipi se supera la ratxa de 20m/s 3 dies l'any.</p>	<p>El municipi del Masnou no supera la ratxa màxima de 20m/s menys de 10 dies l'any.</p> <p>Tot i així, està OBLIGAT a elaborar el pla d'actuació municipal per vents degut a que supera el llindar de població de 20.000 habitants.</p>

	El llindar a la comarca del Maresme situació meteorològica de perill (SMP) de nivell 1 correspon a una ratxa màxima de vent de 72 km/h (20m/s); el llindar de SMP de nivell 2 correspon a una ratxa màxima de vent de 108 Km/h (30 m/s).	
Risc per pandèmies (RE12)	<p>Les emergències per pandèmies, tot i que depèn del grau d'evolució en el qual es trobi la dispersió de l'agent causant de la mateixa, plantegen greus problemes:</p> <ul style="list-style-type: none"> • Elevada demanda de mitjans sanitaris • Mortalitat • Molta alarma social. <p>Paral·lelament, poden arribar a limitar el funcionament dels serveis públics i les activitats econòmiques i empresarials.</p>	<p>Tot el municipi pot estar afectat per pandèmies i té una població superior als 20.000 habitants.</p> <p>Així doncs, el municipi del Masnou està OBLIGAT a fer front a aquest tipus d'emergència.</p>

2.3. RISCOS ESPECÍFICS

Al municipi del Masnou hi ha diverses activitats i equipaments municipals que disposen de Pla d'Autoprotecció:

	ESCENARIS POSSIBLES	CONSEQUENCIES PROBABLES	ZONES DE RISC
Castell de Focs	Emergències d'àmbit policial: - Ordre públic - Amenaces - Robatoris	- Víctimes / ferits - Necessitat de rebre ajuda externa - Suspensió de l'activitat - Necessitat d'evacuació - Activació del Pla d'Autoprotecció	- Zona de seguretat del Castell de Focs - Zona de concerts (Platja d'Ocata)
	Emergències sanitàries: - Cremades - Impactes		
	Incendis		
	Excés d'aforament		
	Fallada de subministrament		
Correfocs Festa Major	Emergències d'àmbit policial: - Ordre públic - Amenaces - Robatoris	- Víctimes / ferits - Necessitat de rebre ajuda externa - Suspensió de l'activitat - Necessitat d'evacuació - Activació del Pla d'Autoprotecció	- Recorregut de l'activitat
	Emergències sanitàries: - Cremades - Impactes		

	- Caigudes		
	Incendis		
	Excés d'aforament		
Cavalcada de reis	Emergències d'àmbit policial: - Ordre públic - Amenaces - Robatoris	- Víctimes / ferits - Necessitat de rebre ajuda externa - Suspensió de l'activitat - Necessitat d'evacuació - Activació del Pla d'Autoprotecció	- Recorregut de l'activitat
	Emergències sanitàries: - Impactes - Cremades - Caigudes - Atropellaments		
	Incendis		
	Excés d'aforament		
	Fallada de subministrament		

Les següents activitats

- Edifici Centre
- Poliesportiu

DOCUMENT 3: VULNERABILITAT MUNICIPAL

3.1. ÀREES O SECTORS D'AFECTACIÓ

3.1.1. RISC TERRITORIAL

Risc per onades de fred o calor (RT03)

VULNERABILITAT MUNICIPAL		
SECTOR DE RISC	UBICACIÓ	DESCRIPCIÓ
Tota la població	Tot el terme municipal	<p>Tot el terme municipal és vulnerable davant d'un episodi d'onada de calor o de fred, especialment els nuclis de població ja que són els punts on s'hi ubica la major part de la població dels municipis.</p> <p>Per tant, seran especialment vulnerables:</p> <ul style="list-style-type: none"> - Gent gran (>75 anys), i per tant les residències d'avis. - Persones amb determinades circumstàncies socials vulnerables. - Persones amb discapacitats psíquiques o físiques que tenen limitada l'autocura i la mobilitat. - Nadons, i per tant escoles bressol. - Persones amb malalties, i per tant centres sanitaris. - Persones amb una hidratació insuficient o que realitzen una activitat física exigent, i per tant centres i equipaments esportius així com treballadors que realitzin les seves tasques de manera prolongada al carrer (obres, construccions, neteja, jardineria, etc.). <p>Per tant, tota la població serà vulnerable a patir les conseqüències d'una onada de calor o de fred, especialment els col·lectius amb menor tolerància o major exposició a temperatures extremes.</p>

Risc per concentració de persones (RT04)

VULNERABILITAT MUNICIPAL		
SECTOR DE RISC	UBICACIÓ	DESCRIPCIÓ
Cavalcada de Reis	Nucli del municipi	Gener
Festes de Santa Eulàlia	Tot el municipi	Febrer
Carnestoltes	Tot el municipi	Febrer
Setmana Santa	Precessió per Mar i Cel i Sant Pere	Variable
Festa Major	Tot el municipi	Juny
Ple de riure	Platja d'Ocata i places del municipi	Juliol
Fascurt	Platja d'Ocata	Juliol
Setmana de la Mobilitat	N-II	Setembre
Castanyada i Halloween	Diversos equipaments del municipi	Octubre
Cursa DANI	N-II	Novembre
Fira de Nadal	Carrer Roger de Flor i Plaça de les dones del tèxtil	Desembre
Cursa Sant Silvestre	N-II	Desembre

Risc per episodis de fort onatge (RT05)

VULNERABILITAT MUNICIPAL		
SECTOR DE RISC	UBICACIÓ	DESCRIPCIÓ
Zona costa - litoral	Platges Ocata i Masnou	<ul style="list-style-type: none"> - Pot afectar a banyistes i navegants. - Pot afectar a activitats a l'aire lliure. - Jocs infantils que es troben a les platges.
	Port i Club Nàutic	- Pot afectar als edificis i construccions properes a la costa
	Espigons	- Pot afectar a activitats a l'aire lliure
	Guinguetes	- Pot afectar als edificis i construccions properes a la costa
	Vies ferroviàries i N-II	- El trànsit ferroviari i rodat podria quedar afectat.
	Umbracles	- Estructures fixes a la platja per donar ombra, que en cas de temporal marítim poden sofrir afectacions o la seva destrucció.

3.1.2. RISC ESPECIAL

Risc per incendis forestals (RE02)

VULNERABILITAT MUNICIPAL		
SECTOR DE RISC	UBICACIÓ	DESCRIPCIÓ
Masses boscoses	Bellresguard – Can Teixidó	Es tracta d'un barri on trobem parcs amb bastanta massa forestal que en cas d'incendi pot afectar a nombrosos edificis.
Zona de l'antic càmping Hispano i zona d'influència del Camí del Mig	Est del barri d'Ocata	Diverses construccions, barraques en estat de precarietat en una zona parcialment abandonada amb una vegetació prominent.
La Miralda	Nord-oest barri de Masnou Alt	Antics camps de conreu al voltant de la masia la Miralda (terme d'Alella) que limiten amb el terme municipal del Masnou i edificacions del Barri de Masnou Alt.
Parc de Vallmora	Nord del barri de Parc Vallmora	Parc d'aproximadament 6 hectàrees amb força vegetació que en cas d'incendi pot afectar als edificis del voltant.
Parc de Caramar	Avinguda de Cusí i Fortunet i carrer Joan Miró	Zona boscosa situada al barri de Vila Jardí i Santa Madrona que és molt propera a nombrosos edificis d'habitatges. En cas d'incendi pot afectar als edificis del voltant.

Risc per inundacions (RE03)

VULNERABILITAT MUNICIPAL		
SECTOR DE RISC	UBICACIÓ	DESCRIPCIÓ
Zones Potencialment Inundables	Riera d'Alella	Àrees pròximes a cursos fluvials o a les seves lleres, les quals són susceptibles de patir inundacions en cas de crescuda.
	Torrent de Rials	Zona de barraques
	Torrent de Can Gaio	Zona residencial del barri d'Ocata compresa en l'Avinguda Joan Maragall, C/ del Torrent de Can Gaio, C/ Uruguay, C/ Puerto Rico, C/ Àngel Guimerà
	Torrent del Forn	Jardins de la Nimfa
	Riera de Teià	Depuradora i Zona comercial
	Torrent de Bloques	Zona comercial
Con de dejecció	Casc antic	A les lleres dels barrancs i a la superfície del con, derivats de l'existència d'un flux amb forta concentració de sòlids i moviments de blocs de roca de grans dimensions, els efectes poden ser l'arrossegament de persones i vehicles que s'interposin al flux i, fins i tot, la destrucció de les infraestructures, edificacions i altres construccions. Afectacions freqüents a la N-II i l'Estació d'Ocata.

VULNERABILITAT MUNICIPAL		
SECTOR DE RISC	UBICACIÓ	DESCRIPCIÓ
Zona inundable	Torrent de Riquers i Galvany	Part baixa del torrent, que afecta als carrers Adra, Cuba i Pere Grau

Risc per nevades (RE05)

VULNERABILITAT MUNICIPAL		
SECTOR DE RISC	UBICACIÓ	DESCRIPCIÓ
Terme municipal	-	Zones que puguin quedar aïllades en cas d'un episodi de nevades i carrers amb forta pendent.
Litoral	N-II	Via prioritzada en la qual es prioritza les actuacions de recuperació de la normalitat en cas de nevada (retirada de la neu i similar).
Nord del terme municipal	C-32	

Risc per contaminació accidental de les aigües marines (RE08)

VULNERABILITAT MUNICIPAL		
SECTOR DE RISC	UBICACIÓ	DESCRIPCIÓ
Litoral i platges	Platja del Masnou i Platja d'Ocata	Les zones costaneres del Masnou i la seva activitat són susceptibles de patir els efectes d'aquest risc.

Risc per sismes (RE09)

VULNERABILITAT MUNICIPAL		
SECTOR DE RISC	UBICACIÓ	DESCRIPCIÓ
Terme municipal	-	<p>Per les característiques del fenomen, tot el terme municipal es pot veure afectat per les conseqüències dels sismes. Seran més vulnerables les zones on hi hagi construccions poc sòlides o població especialment vulnerable.</p> <p>Per tant les dues zones de barraques del municipi i els nuclis amb edificacions més antigues o abandonades són les zones de major vulnerabilitat.</p>

Risc per vents (RE11)

VULNERABILITAT MUNICIPAL		
SECTOR DE RISC	UBICACIÓ	DESCRIPCIÓ
Terme municipal	-	Per les característiques del fenomen, tot el terme municipal pot patir les conseqüències d'un episodi de fortes ventades, especialment els espais amb activitats a l'aire lliure o en zones amb possible caiguda d'arbres.

Risc per pandèmies (RE12)

VULNERABILITAT MUNICIPAL		
SECTOR DE RISC	SECTOR DE RISC	SECTOR DE RISC
Tota la població	Tot el terme municipal	Contagi massiu amb afectació a gran part de la població i principalment a les persones vulnerables.

3.2. ELEMENTS VULNERABLES

3.2.1. ELEMENTS VULNERABLES

CODI	NOM	ADREÇA	MITJÀ D'AVÍS	ÚS	SECTOR	COORDENADES UTM		AFECTACIÓ PER RISC									
						ETR89		RISC TERRITORIAL			RISC ESPECIAL						
						X	Y	RT03	RT04	RT05	RE02	RE03	RE05	RE08	RE09	RE11	RE12
EV-1	Ajuntament	C/ Prat de la Riba, 1		Ajuntament	Ocata	443158	4592181		X						X		
EV-2	CAP Masnou	C/ Sant Miquel, 125		Cap	Estació Masnou	442464	4592174								X		X
EV-3	CAP Ocata	C/ Torrent de Can Gaio, 17		Cap	Vila Jardí - Santa Madrona	443943	4592663								X		X
EV-4	Residència Montseny	C/ Navarra, 181		Residència de gent gran	Estació Masnou	442088	4592094								X		X
EV-5	Residència Sant Jordi	C/ Frederic Bosch, 22		Residència de gent gran	Masnou - Centre	442827	4592313								X		X
EV-6	Residència Bell Resguard	C/ Camilo Fabra, 21		Residència de gent gran	Bellresguard - Can Teixidó	442060	4591825		X	X	X	X			X		X
EV-7	Residència Mare Nostrum	C/ Figueres, 23		Residència de gent gran	Estació Masnou	442160	4591982								X		X
EV-8	Residència Magnolia	C/Ciutat Vila Jardí, 34		Residència de gent gran	Vila Jardí - Santa Madrona	443533	4592731		X						X		X

CODI	NOM	ADREÇA	MITJÀ D'AVÍS	ÚS	SECTOR	COORDENADES UTM		AFECTACIÓ PER RISC									
						ETR89		RISC TERRITORIAL			RISC ESPECIAL						
						X	Y	RT03	RT04	RT05	RE02	RE03	RE05	RE08	RE09	RE11	RE12
EV-9	Residencia Casa Benèfica	C/ Rector Pineda, 12		Residència de gent gran	Masnou - Centre	442873	4592225								X		X
	Centre ocupacional Can Targa	C/ Camil Fabra, 15		Cultural altre	Bellresguard - Can Teixidó	442089	4591841										
EV-10	Escola Bressol Sol Solet	C/ Dr. Pere Genové, 9		Escola bressol	Masnou - Centre	442406	4592671		X						X		X
EV-11	Escola Bressol La Barqueta	C/ Torrent Can Gaio, 19		Escola bressol	Vila Jardí - Santa Madrona	443921	4592712								X		X
EV-12	Escola Bressol Petit Vailets	C/ Ventura Gassol, 29		Escola bressol	Estació Masnou	442310	4592402								X		X
EV-13	Escola Bressol Bambi	C/ Jaume I, 29		Escola bressol	Masnou - Centre	443296	4592408								X		X
EV14	Escola Bressol Ca la Rita	C/ Josep Estrada, 27		Escola bressol	Masnou - Centre	443083	5492671								X		X
EV-15	Escola Bergantí	C/ Fra Juniper Serra, 46		Escola	Parc Vallmora	443283	4592930								X		X
EV-16	Escola Ferrer i Guardia	C/ Joan Llampallas, 51		Escola	Estació Masnou	442531	4592402								X		X
EV-17	Escola Rosa Sensat	Plaça Ramon i Cajal, 11		Escola	Masnou - Alt	442595	4592988								X		X
EV-18	IES Maresme	C/ Mossèn Jacint Verdaguer, 1		Escola d'Estudis Superiors	Estació Masnou	442623	4592019		X						X		X

CODI	NOM	ADREÇA	MITJÀ D'AVÍS	ÚS	SECTOR	COORDENADES UTM		AFECTACIÓ PER RISC									
						ETR89		RISC TERRITORIAL			RISC ESPECIAL						
						X	Y	RT03	RT04	RT05	RE02	RE03	RE05	RE08	RE09	RE11	RE12
EV-19	Escola Lluís Millet	Passatge de la Constitució		Escola	Bellresguard - Can Teixidó	441805	4591952								X		X
EV-20	Escola Ocata	Pg. Roman Fabra, 3		Escola	Masnou - Centre	442935	4592272		X						X		X
EV-21	Escola Marinada	Avinguda Kennedy, 56		Escola	Vila Jardí - Santa Madrona	443777	4592840								X		X
EV-22	Escolàpies	C/ Jaume I, 3		Escola	Vila Jardí - Santa Madrona	443169	4592365								X		X
EV-23	Institut Maremar	Av/ Cusí i Fortunet, 52		Institut	Vila Jardí - Santa Madrona	443406	4592828								X		X
EV-24	Institut Mediterrània	C/ Rosa Sensat, S/N		Institut	Bellresguard - Can Teixidó	441960	4592109				X	X			X		X
EV-25	Casal avis Ocata	C/ Carrer Jaume I, 119		Centre de dia	Vila Jardí - Santa Madrona	443629	4592509								X		X
EV-26	Casal avis Can Mandri	C/ Ametllers, 12		Centre de dia	Masnou - Alt	442208	4593104								X		X
EV-27	Casal avis Can Malet	C/ Sant Felip, 1		Centre de dia	Ocata	443169	4592241		X			X			X		X

CODI	NOM	ADREÇA	MITJÀ D'AVÍS	ÚS	SECTOR	COORDENADES UTM		AFECTACIÓ PER RISC									
						ETR89		RISC TERRITORIAL			RISC ESPECIAL						
						X	Y	RT03	RT04	RT05	RE02	RE03	RE05	RE08	RE09	RE11	RE12
EV-28	Complex Poliesportiu Municipal	C/ Ciutat de Sant Sebastià, 14		Esportiu	Parc Vallmora	443042	4592811								X		X
EV-29	Edifici Centre/Mercat municipal	C/ Itàlia, 50		Mercat	Parc Vallmora	442901	4592536								X		X
EV-30	Laboratori Alcon Cusí S.A.	C/ Camil Fabra, 58		Indústria	Bellresguard - Can Teixidó	441278	4591726								X		
EV-31	Camp de futbol Club Masnou	Passatge Sistres, 1 (Alella)		Complex esportiu	Terme municipal d'Alella	441859	4592334	X					X			X	X
EV-32	Camp de futbol Atlètic Masnou	Av/ President Kennedy		Complex esportiu	Vila Jardí - Santa Madrona	443826	4592929	X					X			X	X
EV-33	Parc del llac	Passeig del Bellresguard, S/N		Parc	Bellresguard - Can Teixidó	441877	4592124				X		X			X	
EV-34	Jardins de les Nacions	C/ Vallromanes, S/N		Parc	Masnou - Alt	442281	4593140						X			X	
EV-35	Jardins de Lluís Companys	Av/ de Joan XXIII, S/N		Parc	Masnou - Alt	442365	4592887		X				X			X	
EV-36	Parc dels Pinetons	Av/ de Joan XXIII, 60		Parc	Parc Vallmora	442626	4592573						X			X	
EV-37	Parc de Vallmora	Carrer Montevideo, 56		Parc	Parc Vallmora	442844	4592885				X		X			X	

CODI	NOM	ADREÇA	MITJÀ D'AVÍS	ÚS	SECTOR	COORDENADES UTM		AFECTACIÓ PER RISC									
						ETR89		RISC TERRITORIAL			RISC ESPECIAL						
						X	Y	RT03	RT04	RT05	RE02	RE03	RE05	RE08	RE09	RE11	RE12
EV-38	Parc de Caramar	Av/ de Cusí i Fortunet		Parc	Vila Jardí - Santa Madrona	443273	4592540		X					X		X	
EV-39	Jardins del Mil-lenari	Carrer Jaume I, 119		Parc	Vila Jardí - Santa Madrona	443653	4592540	X						X		X	
EV-40	Jardins dels Països Catalans	Carrer Manila, 19		Parc	Vila Jardí - Santa Madrona	443973	4592511					X	X			X	
EV-41	Jardins de la Nimfa	Av/ Joan XXIII, 60		Parc	Ocata	444229	4592506	X	X			X	X			X	
	Jardins de Can Targa	Pg/ Joan Carles I		Parc	Bellresguard – Can Teixidó	442074	4591869	X	X			X	X			X	
EV-42	Polígon Industrial la Bòbila	C/ de la indústria		Polígon industrial	Parc Vallmora	443195	4593227								X		
EV-43	Fàbrica Ramón Clemente	Av/ President Kennedy, S/N		Indústria	Vila Jardí - Santa Madrona	443762	4592604					X			X		
EV-44	Església Sant Pere del Masnou	Plaça de l'Església, 5		Centre de culte	Masnou - Centre	442923	4592206								X		X
EV-45	Església Mare de Déu del Pilar	Av/ de la Mare de Deu del Pilar		Centre de culte	Bellresguard - Can Teixidó	442027	4592358								X		X
EV-46	Església Santa Maria de Maricel	C/ Almería, 20		Centre de culte	Masnou - Alt	442161	4593004		X						X		X

CODI	NOM	ADREÇA	MITJÀ D'AVÍS	ÚS	SECTOR	COORDENADES UTM		AFECTACIÓ PER RISC									
						ETR89		RISC TERRITORIAL			RISC ESPECIAL						
						X	Y	RT03	RT04	RT05	RE02	RE03	RE05	RE08	RE09	RE11	RE12
EV-47	Cementiri del Masnou	Av/ de Joan XXIII		Funerari	Masnou - Alt	442446	4592872		X						X		
EV-48	Església del cementiri del Masnou	Av/ de Joan XXIII		Funerari	Masnou - Alt	442435	4592915		X						X		
EV-49	Platja d'Ocata	-		Zona de bany	Ocata	443345	4592093		X	X		X	X	X		X	X
EV-50	Platja del Masnou	-		Zona de bany	Bellresguard - Can Teixidó	442172	4591785		X	X		X	X	X		X	X
EV-51	Port esportiu del Masnou	Port Esportiu del Masnou, S/N		Port	Estació Masnou	442663	4591851								X		
EV-52	Repsol	N-II, km 635		Benzinera	Ocata	444366	4592555		X			X	X		X		
EV-53	Q8	C / Mestral		Benzinera	Ocata	444623	4592693		X			X	X		X		
EV-54	Meroil	Av/ Maresme		Benzinera	Ocata	444171	4592544		X			X			X		
EV-55	Voramar 1	Av/ del Maresme		Centre comercial	Ocata	444152	4592568		X						X		
EV-56	Voramar 2	Carrer Mestral		Centre comercial	Ocata	444763	4592719					X			X		
EV-57	Estació de Renfe Masnou	N-II		Estació de tren	Estació Masnou	442420	4591938		X						X		
EV-58	Estació de Renfe Ocata	N-II		Estació de tren	Ocata	443210	4592162		X	X		X			X		

CODI	NOM	ADREÇA	MITJÀ D'AVÍS	ÚS	SECTOR	COORDENADES UTM		AFECTACIÓ PER RISC									
						ETR89		RISC TERRITORIAL			RISC ESPECIAL						
						X	Y	RT03	RT04	RT05	RE02	RE03	RE05	RE08	RE09	RE11	RE12
EV-59	Piscina Poliesportiu	C/ Ciutat de Sant Sebastià, 14		Esportiu	Parc Vallmora	443042	4592811								X		X
EV-60	Teatre Ca n'Humet	C/ Fontanills, 77		Cultural	Vila Jardí - Santa Madrona	443475	4592517		X						X		X
EV-61	Club de Tennis & Pàdel	C/ Sant Lluís, 4		Esportiu	Masnou - Alt	442529	4592766	X					X		X	X	X
EV-62	Club Nàutic	Passeig Marítim		Esportiu	Masnou - Centre	443028	4592066		X	X		X			X		X
EV-63	Barraques Antic Hotel Hispano	N-II, km 635		Altres urbanitzacions	Ocata	444502	4592654	X	X		X	X	X		X	X	
EV-64	Barraques Antic Club de Tennis Trèvol	C/ Vallès – C/ Penedès		Altres urbanitzacions	Terme municipal d'Allella	441904	4593073	X			X	X	X		X	X	
EV-65	Depuradora Teià – Maresme Sud (EDAR)	Passeig de la Riera, S/N (Teià)		Depuradora	Terme municipal de Teià	444687	4592834					X			X		

3.2.2. FITXES D'EDIFICACIONS AÏLLADES I MASIES

Hi ha masies amb població al carrer del Mig, però no es troben aïllades respecte al nucli urbà.

3.2.3. URBANITZACIONS, NUCLIS I AGREGATS DE POBLACIÓ

El municipi del Masnou no compta amb urbanitzacions o nuclis agregats de població, sinó que és un únic nucli urbà. Al Document 7. Al plànol 2, es pot veure un plànol amb la delimitació dels barris del municipi:

- Masnou – Centre
- Ocata
- Vila Jardí – Santa Madrona
- Mercat – Vallmora
- Estació Masnou
- Bellresguard – Can Teixidó
- Masnou – Alt



DOCUMENT 4: PROCEDIMENTS OPERATIUS PER RISC

4.1. PROCEDIMENT OPERATIU

4.1.1. CRITERIS D'ACTIVACIÓ. NIVELLS

» PRE-ALERTA:

La pre-alerta es produeix, en general quan:

- * És previsible un fenomen que pot produir situacions de risc per la població a mig termini.

La pre-alerta no implica l'activació del Pla.

» ALERTA:

El Pla s'activa en *fase d'alerta*, en general quan:

- * S'informa de l'activació d'un Pla Especial de la Generalitat en fase d'alerta per afectació a la zona on es troba el municipi.
- * Quan hi ha paràmetres objectius que fan preveure una situació d'emergència important a la població a curt termini.
- * Davant d'emergències per riscos naturals que no afectin ni puguin afectar a persones, béns i vies de comunicació.
- * En emergències en determinades instal·lacions o infraestructures que no puguin produir danys a l'exterior però que puguin produir alarma en la població.

» EMERGÈNCIA:

El Pla s'activa en *fase d'emergència*, en general davant de les situacions següents:

- * S'informa de l'activació en fase d'emergència d'un Pla Especial de la Generalitat en fase d'emergència per afectació a la zona on es troba el municipi.
- * Davant d'emergències que puguin comportar, per la seva evolució, un greu risc per al municipi o danys a la població.

A l'annex 1 es detallen criteris concrets per riscos concrets.

4.1.2. TASQUES PREVENTIVES I OPERATIVES ASSOCIADES A CADASCUN DELS NIVELLS

TASQUES PREVENTIVES I OPERATIVES ASSOCIADES AL RISC BÀSIC / TERRITORIAL

FASE	TASQUES
PREALERTA	<ul style="list-style-type: none"> ➤ Seguiment de la situació: <ul style="list-style-type: none"> ▪ Comunicats del CECAT ▪ Informació meteorològica: http://www.meteo.cat/prediccio/general/ ▪ Estat de la xarxa viària: http://cit.transit.gencat.cat ▪ Responsable de l'activitat (en cas de risc per concentració de persones). ➤ Connectar i tenir a mà l'emissora de la Xarxa Rescat.
ALERTA EMERGÈNCIA 1 EMERGÈNCIA 2	<ul style="list-style-type: none"> ➤ Activar el Pla bàsic municipal i comunicar-ho al CECAT. ➤ Trucar al 112 si es necessita ajuda externa (Bombers, Mossos d'Esquadra o SEM). ➤ Constituir el Comitè d'emergències municipal (veure ordre de trucades a la fitxa del CRA) i habilitar el CECOPAL. Activar els grups locals d'actuació que s'escaigui. ➤ Connectar i tenir a mà l'emissora de la Xarxa Rescat. ➤ Fer seguiment de la situació (fonts del punt anterior) i mantenir comunicació amb el CECAT. ➤ Avís als elements vulnerables i demanar si tenen necessitats especials. ➤ Onada de fred/calor, posar un equip de la Policia Local o de l'AVPC a disposició dels Serveis Socials de l'Ajuntament per si s'ha de realitzar trasllats als refugis climàtics habilitats per l'ajuntament. ➤ En episodis d'onades de calor obrir i habilitar els següents equipaments i espais exteriors catalogats com a refugis climàtics: <ul style="list-style-type: none"> ▪ Equipaments: <ul style="list-style-type: none"> ▪ Casa de la Vila ▪ Mercat municipal ▪ Oficina d'Atenció al Ciutadà ▪ Els vienesos ▪ Casa de Cultura ▪ Casa del Marquès ▪ Passadís central Edifici Centre ▪ Creu Roja ▪ Biblioteca Joan Coromines ▪ Espai veïnal Masovers ▪ Espai veïnal Masnou Alt ▪ Espai Cívic d'Ocata ▪ Casal de la Gent Gran de Can Mandri ▪ Casal de la Gent Gran de Can Malet ▪ Casal de la Gent Gran d'Ocata ▪ Museu Municipal de Nàutica ▪ Espais exteriors: <ul style="list-style-type: none"> ▪ Jardins de Can Malet ▪ Plaça Ramón i Cajal ▪ Parc de Vallmora ▪ Parc del Llac ▪ Parc dels Pinetons ▪ Jardins de la Nimfa ▪ Jardins dels Països Catalans ▪ Plaça de la Vila de Madrid ▪ Jardins de Lluís Companys ▪ Plaça Miquel Martí i Pol

	<ul style="list-style-type: none"> ▪ Plaça d'Ocata ▪ Jardins de les nacions ▪ Jardins de Can Targa ▪ Jardins del metre Lluís Millet ▪ Parc de Caramar ▪ Jardins del carrer de Xile ▪ Carrer Esperança ▪ Plaça d'Espanya ▪ Plaça Jaume Bertran ▪ Parc dels Vivers <ul style="list-style-type: none"> ➤ En episodis de fort onatge, assignar les tasques de tancament de platges i espigons a un equip de la Policia Local o l'AVPC. Comunicar a totes les instal·lacions i activitats afectades el nivell de risc i les mesures restrictives. ➤ Controlar el trànsit i l'accés a les zones afectades per l'emergència. ➤ Obrir i habilitar els centres d'acollida i fer l'acolliment de la població afectada, si escau. ➤ Col·laborar en les evacuacions, si escau. ➤ Habilitar punts d'informació a la població. ➤ Registrar i organitzar dels voluntaris ocasionals. ➤ Comunicar canvis de fase d'activació del Pla bàsic d'emergències municipal al CECAT i als integrants del Comitè d'emergències municipal.
--	---

TASQUES PREVENTIVES I OPERATIVES ASSOCIADES AL RISC D'INCENDIS FORESTALS

FASE	TASQUES
PREALERTA	<ul style="list-style-type: none"> ➤ Seguiment de la informació: <ul style="list-style-type: none"> ▪ Comunicats del CECAT ▪ Mapa de diari de perill d'incendi forestal: http://www.gencat.cat/medinatural/incendis/mapaperill/ ▪ Mapa del Pla Alfa: http://agricultura.gencat.cat/ca/ambits/medi-natural/incendis-forestals/mapes/mapa-pla-alfa/ ▪ Informació meteorològica: http://www.meteo.cat/prediccio/general/ ▪ Estat de la xarxa viària: http://cit.transit.gencat.cat/ ➤ Connectar i tenir a mà l'emissora de la Xarxa Rescat. ➤ Iniciar la preparació (tenir a mà el DUPROCIM, revisar hidrants, preparar el CECOPAL, preparar l'activació formal del PAM per incendis, engegar l'emissora de la xarxa RESCAT) i mobilitzar recursos si cal. ➤ Informar, si escau, la població afectada i fer recomanacions de les mesures d'autoprotecció més adequades en cada cas. ➤ Vigilància de les següents zones d'especial risc: <ul style="list-style-type: none"> ▪ Barri de Bellresguard i Can Teixidó ▪ Zona de Barraques de l'antic càmping Hispano a l'est del barri d'Ocata ▪ Zona del carrer Vallès ▪ Parc de Vallmora
ALERTA	<ul style="list-style-type: none"> ➤ Trucar al 112 si es detecta un incendi.
EMERGÈNCIA	<ul style="list-style-type: none"> ➤ Quan s'activi el Pla INFOCAT el CECAT ho comunicarà a l'alcalde o al CRA. ➤ Activar el PAM per incendis forestals i comunicar-ho al CECAT.

FASE	TASQUES
	<ul style="list-style-type: none"> ➤ Connectar i tenir a mà l'emissora de la Xarxa Rescat, si no s'ha fet prèviament. ➤ Reforçar la vigilància de les zones forestals. ➤ Constituir el Comitè d'Emergències Municipal (veure ordre de trucades a la fitxa del CRA) i habilitar el CECOPAL. Activar els grups locals d'actuació. ➤ Difondre les mesures de protecció a la població i les mesures d'autoprotecció. ➤ Fer seguiment de la situació i mantenir comunicació amb el CECAT per informar de l'impacte de l'emergència al municipi i transmetre necessitats. ➤ Valorar les accions complementàries que s'estimin adients per a minimitzar el risc. ➤ Controlar el trànsit i l'accés a les zones afectades per l'incendi, en coordinació amb els organismes competents. ➤ Avisar urgentment a la població de les mesures de protecció a les persones (control d'accessos, confinament, evacuació) d'acord amb els mitjans previstos. ➤ Identificar els elements vulnerables potencialment afectats i mantenir-los informats. ➤ Detectar necessitats de la població afectada per l'emergència, en especial l'allotjament, la provisió d'aliments, la manca de serveis bàsics i les necessitats d'atenció social, així com donar-ne resposta o traslladar les necessitats de suport per fer-ho a l'INFOCAT a través dels òrgans de coordinació previstos. Cal preveure l'especial atenció de les persones vulnerables i les persones amb discapacitat, per facilitar la cobertura de necessitats, tant durant l'emergència com durant la recuperació i la tornada a la normalitat. ➤ Detectar necessitats d'evacuació o confinament, i traslladar-les al CECAT des del CECOPAL. ➤ El director del pla, haurà de determinar les mesures de protecció a la població, i vetllar pel seu compliment. En cas que el pla INFOCAT es trobi activat, col·laborar en les mesures determinades pel director del Pla INFOCAT. La decisió i l'execució d'aquestes mesures depenen de si el pla INFOCAT es troba activat o no (veure l'apartat d'integració amb els plans de la Generalitat i el de mesures de protecció a la població). ➤ Obrir i habilitar els centres d'acollida i fer l'acolliment de la població afectada, si escau. ➤ Habilitar punts d'informació a la població. ➤ Facilitar les necessitats d'intendència dels operatius en el municipi, en cas de ser requerit. ➤ Facilitar la distribució dels recursos del municipi que siguin necessaris per a l'emergència. ➤ Donar suport a l'atenció sanitària amb el personal sanitari disponible. ➤ Registre i organització dels voluntaris ocasionals i de protecció civil. ➤ Comunicar canvis de fase d'activació del Pla d'actuació municipal al CECAT i als integrants del Comitè d'emergències municipal. ➤ Identificar els elements inclosos en els catàlegs de béns protegits, ja sigui patrimoni històric-artístic i cultural o espais naturals o ambientals – paisatgístics que puguin resultar afectats i, si cal, demanar la seva protecció. ➤ Coordinar-se amb el Consell Comarcal si existeix un PAS.

FASE	TASQUES
	➤ Iniciar la fase de recuperació tal com s'indica al Document 1.

TASQUES PREVENTIVES I OPERATIVES ASSOCIADES AL RISC D'INUNDACIONS

FASE	TASQUES
PREALERTA	<ul style="list-style-type: none"> ➤ Seguiment de la informació: <ul style="list-style-type: none"> ▪ Comunicats del CECAT ▪ Informació meteorològica: http://www.meteo.cat/prediccio/general/ ▪ Estacions d'aforament: http://aplicacions.aca.gencat.cat/aetr/vishid ▪ Estat de la xarxa viària: http://cit.transit.gencat.cat ➤ Connectar i tenir a mà l'emissora de la Xarxa Rescat. ➤ Vigilància de les següents zones d'especial risc o punts d'aforament: <ul style="list-style-type: none"> ▪ Estacions RENFE (Masnou i Ocata) ▪ Passos soterrats, especialment els d'accés al Port (vehicles) i els d'accés a l'estació de RENFE. ▪ Riera d'Alella (camp de futbol del CD Masnou) i riera de Teià, comprovar que no hi ha ningú pernactant a les rieres. ▪ Torrents potencialment inundables, particularment Roger de Flor, Tomàs Vives, i la Carretera N-II al sector d'Ocata. ➤ L'empresa FCC s'encarrega del reforç i neteja embornals / reixes / rieres de fullaraca a les següents zones: <ul style="list-style-type: none"> ▪ C/ Adra ▪ C/ Pou ▪ C/ Capitans Comelles ▪ C/ Torrent de Vallmora i C/ Josep Estrada ▪ C/ Mare de deu del Pilar (col·lector) ▪ C/ Flors i Calcat, 61 (reixa) ▪ C/ Mare de Déu de Nuria amb C/ Fontanills ▪ Av/ Kennedy, entre C/ Paraguai fins N-II ▪ C/ Uruguai, entre C/ Brasil i C/ Veneçuela ➤ L'empresa FCC s'encarrega del reforç de passos subterranis. Netejar reixes i passos d'aigua. ➤ L'empresa FCC s'encarrega del reforç de neteja de carrers amb arrossegament de sorra: <ul style="list-style-type: none"> ▪ C/ Mare de Déu del Pilar i C/ Alella ▪ C/ Pau Estapé Maristany (entre C/ Navarra i Montgat) ▪ C/ Xile (cantonada amb C/ Mèxic) ▪ Camí Vallromanes (C/ Isaac Albéniz i C/ Torrent Vallmora) ▪ C/ Torrent Umbert (entre C/ Navarra i C/ Pau Estapé Martistany) ▪ C/ Santiago Rusiñol ▪ C/ Jacint Verdaguer amb C/ Miquel Biada ▪ Avinguda Kennedy amb C/ Uruguai ▪ C/ Mestres Villà amb Dr. Agell ▪ C/ Pau Casals amb C/ Eduard Toldrà ▪ C/ Josep Estrada amb C/ Torrent Vallmora ➤ L'empresa FCC s'encarrega de la revisió de les platges, sortida de les rieres i la neteja dels residus que puguin haver-hi acumulats. ➤ Les següents actuacions concretes en els següents punts conflictius

FASE	TASQUES
	<ul style="list-style-type: none"> ▪ La brigada municipal haurà de comprovar que els passos subterranis, els embornals i desaigües estiguin nets. També que els mecanismes de buidatge funcionin correctament. ▪ Comprovar que els embornals de la N-II estiguin nets. ▪ Periòdicament comprovar el cabal de les rieres, comprovar que no hi ha vehicles estacionats ni persones passejant per les rieres. ▪ Controlar zona Ajuntament i Estació d'Ocata ja que es troba en una zona potencialment inundable. ▪ Control dels accessos a les zones potencialment inundables. ▪ Per part de la Brigada municipal, caldrà netejar els carrers i àrees adjacents a les zones d'especial risc. També hauran de retirar elements que puguin dificultar el desguàs, neteja dels embornals (fulles d'arbres, sorra o terra, material d'obres...). ➤ Avisar aquelles persones que facin activitats a la llera del riu. En concret: <ul style="list-style-type: none"> ▪ Els conductors que aparquen a la riera d'Alella per accedir al camp de futbol del CD Masnou. ▪ Els propietaris de gossos que passegen per la riera. ▪ Comprovar que ningú pernocta sota el pont de la riera d'Alella (C/ Rosa Sensat), sobretot en època estival.
<p style="text-align: center;">ALERTA EMERGÈNCIA</p>	<ul style="list-style-type: none"> ➤ Activar el Pla d'actuació municipal per inundacions i comunicar-ho al CECAT. ➤ Trucar al 112 si es necessita ajuda externa (bombers, mossos d'esquadra o SEM). ➤ Constituir el Comitè d'emergències municipal (veure ordre de trucades a la fitxa del CRA) i habilitar el CECOPAL. Activar els grups locals d'actuació. ➤ Connectar i tenir a mà l'emissora de la Xarxa Rescat. ➤ Fer seguiment de la situació (fonts del punt anterior), seguir la vigilància i mantenir comunicació amb el CECAT. ➤ Les següents actuacions concretes en els següents punts conflictius: <ul style="list-style-type: none"> ▪ Emergència 1: <ul style="list-style-type: none"> ▪ Restricció al trànsit de persones i vehicles a les zones afectades. ▪ Tallar els accessos als passos subterranis que estiguin afectats per les inundacions. Incloent els passos subterranis per vehicles del Port. ▪ Buidar les possibles inundacions a la N-II, si cal desviar el trànsit. ▪ Prohibir l'accés a les diferents rieres del municipi. Retirar els vehicles que hi puguin quedar estacionats ▪ Emergències 2: Continuar amb la restricció i si és necessari evacuació de persones i vehicles de les zones afectades. ➤ Senyalitzar, tallar o controlar les següents vies de la xarxa viària: <ul style="list-style-type: none"> ▪ Accés vehicles Port Esportiu ▪ En cas d'extrema necessitat: N-II i BP-5002 ▪ Pàrquings públics soterrats <ul style="list-style-type: none"> ▪ Plaça de les Dones del tèxtil ▪ Mercat (Edifici Centre) ▪ Plaça Marcelina Monteys (entrada carrer Bonaventura Bassegoda) ➤ Tancar els següents espais públics:

FASE	TASQUES
	<ul style="list-style-type: none"> ▪ Parcs i Jardins de pública concurrència dins les zones potencialment inundables. ➤ Suspendre els esdeveniments públics a l'aire lliure que puguin tenir risc per tempestes elèctriques o caiguda de branques o arbres. ➤ Suspendre activitats esportives i recreatives al mar o als rius i controlar l'accés als passeigs marítims, esculleres i dics. ➤ Avís als elements vulnerables i demanar si tenen necessitats especials. ➤ El personal de Foment i en cas de necessitat, l'empresa de jardineria municipal i la brigada municipal, fer vigilància i neteja de la xarxa viària local (treure fang i arbres trencats). ➤ Obrir i habilitar els centres d'acollida i fer l'acolliment de la població afectada, si escau. ➤ Col·laborar en les evacuacions que siguin necessàries. ➤ Registre i organització dels voluntaris ocasionals. ➤ Comunicar canvis de fase d'activació del Pla d'actuació municipal al CECAT i als integrants del Comitè d'emergències municipal.

TASQUES PREVENTIVES I OPERATIVES ASSOCIADES AL RISC DE NEVADES

FASE	TASQUES
PREALERTA	<ul style="list-style-type: none"> ➤ Seguiment de la informació: <ul style="list-style-type: none"> ▪ Comunicats del CECAT ▪ Informació meteorològica: http://www.meteo.cat/prediccio/general/ ▪ Estat de la xarxa viària: http://cit.transit.gencat.cat ➤ Connectar i tenir a mà l'emissora de la Xarxa Rescat. ➤ Fer seguiment de la situació nivometeorològica als punts següents: <ul style="list-style-type: none"> ▪ Mitjançant el servei METEOMAR del Consell Comarcal del Maresme. ▪ Estació meteorològica del Port Esportiu del Masnou (Capitania) ➤ Comprovar la disponibilitat de fundents als magatzems: <ul style="list-style-type: none"> ▪ Serveis de Manteniment Municipal ▪ Protecció Civil ➤ Comprar més fundents, si és necessari a: <ul style="list-style-type: none"> ▪ Benzineres: <ul style="list-style-type: none"> ▪ Repsol (N-II, km 635) ▪ Q8 (C/ Mestral) ▪ Meroil (Av/ Maresme) ➤ FCC i manteniment seran els encarregats de distribuir fundents als següent punts i rutes: <ul style="list-style-type: none"> ▪ <u>Punts de distribució de fundents:</u> <ul style="list-style-type: none"> ▪ Eixos principals de circulació N-II ▪ CAP de Masnou i CAP d'Ocata ▪ Comissaria Policia Local ▪ Residències de gent gran ▪ Centres Escolars ▪ Eixos de circulació secundaris amb pendents ▪ Carrers amb forts desnivells ▪ <u>Rutes de distribució de fundents:</u> <ul style="list-style-type: none"> ▪ Xarxa primària

	<ul style="list-style-type: none">• C/ Pau Casals (entre Av/ Joan XXIII i C/ Sant Marc)• C/ les Guillerries (entre C/ Goleta Pol-lacra i La Garrotxa)• Av/ J.F. Kennedy (entre C/ Manila i terme municipal de Teià)• Av/ Joan XXIII (entre C/ Saragossa i C/ Guillerries)• Plaça Onze de Setembre• Av/ Joan XXIII (entre C/ Francesc Macià i C/ Lluís Millet)• Plaça Mare de Déu del Pilar (entre BP-5002 i Plaça Onze de Setembre)• C/ Silveri Fàbregas (entre C/ Pompeu Fabra i Cristòfol Colom)• C/ Múrcia (entre BP-5002 i C/ Garriga i Roca)• C/ Navarra (entre BP-5002 i C/ Sant Jordi)• C/ Navarra (entre C/ Pompeu Fabra i Av/ Joan XXIII)• C/ Navarra (entre Pg/ Cristòfol Colom i C/ Roman Fabra)• C/ Sant Miquel (entre Av/ Cusí i Fortunet i C/ Tomàs Vives)• C/ Sant Miquel (entre Av/ Joan XXIII i C/ Torrent Umbert)• C/ Vila Jardí (entre C/ Mare de Déu de Núria i Av/ Cusí i Fortunet) <ul style="list-style-type: none">▪ Xarxa secundària<ul style="list-style-type: none">• C/ Roman Fabra (entre C/ Itàlia i C/ Sant Miquel)• C/ Almeria (entre Av/ Joan XXIII i C/ La Selva)• C/ Els Ametllers (entre C/ Montserrat Roig i Av/ Joan XXIII)• C/ Berguedà (entre C/ La Selva i Av/ Joan XXIII)• C/ Pompeu Fabra (entre Plaça Onze de Setembre i C/ Lluís Millet)• C/ Capitans Comellas (entre C/ Sant Felip i C/ Joan Miró)• C/ Doctor Agell (entre Carrer Joan Miró i C/ Sant Felip) (Carrer per a vianants)• C/ Itàlia (entre Av/ Joan XXIII i Pg/ Cristòfol Colom)• C/ Itàlia (entre C/ Roman Fabra i C/ Roger de Flor)▪ Xarxa veïnal<ul style="list-style-type: none">• C/ Pujades Truch (entre Pg/ Cristòfol Colom i Av/ Joan XXIII)• C/ Joan Llampallas (entre Pg/ Cristòfol Colom i Av/ Joan XXIII)• C/ Francesc Macià (entre C/ Pompeu Fabra i Pg/ Cristòfol Colom)• C/ Fontanills (entre C/ Capitans Comellas i C/ Tomàs Vives)• C/ Buenos Aires (entre Av/ Mare de Déu del Carme i Av/ Joan XXIII)• C/ Lluís Millet (entre C/ Torrent Umbert i C/Bassegoda Amigó)• C/ Rafael Casanovas (entre C/ Primer de Maig i C/ Torrent Umbert) <ul style="list-style-type: none">➤ Senyalitzar els següents punts conflictius per risc de glaçades:<ul style="list-style-type: none">▪ N-II▪ Carretera d'Alella (BP-5002)▪ Carretera BP-5026▪ Av/ Kennedy▪ Carretera de Teià➤ Habilitar zones d'aparcaments de vehicles a:<ul style="list-style-type: none">▪ Vehicles procedents de Mataró: Voramar I i II▪ Vehicles procedents de Barcelona: Pere-Jordi Bassegoda i Musté
--	---

	<ul style="list-style-type: none"> ➤ Revisar l'estat dels grups electrògens disponibles a: <ul style="list-style-type: none"> ▪ Servei de Manteniment municipal
<p>ALERTA EMERGÈNCIA</p>	<ul style="list-style-type: none"> ➤ Activar el Pla d'actuació municipal per nevades i comunicar-ho al CECAT. ➤ Trucar al 112 si es necessita ajuda externa (bombers, mossos d'esquadra o SEM). ➤ Constituir el Comitè d'emergències municipal (veure ordre de trucades a la fitxa del CRA) i habilitar el CECOPAL. Activar els grups locals d'actuació. ➤ Connectar i tenir a mà l'emissora de la Xarxa Rescat. ➤ Fer seguiment de la situació (font del punt anterior), vigilància dels gruixos de neu i mantenir comunicació amb el CECAT. ➤ Neteja, i distribució de fundents si escau, als següents punts i rutes: <ul style="list-style-type: none"> ▪ <u>Punts de distribució de fundents:</u> <ul style="list-style-type: none"> ▪ Eixos principals de circulació: N-II ▪ CAP de Masnou i Ocata ▪ Comissaria Policia Local ▪ Benzineres <ul style="list-style-type: none"> • Repsol (N-II, km 635) • Q8 (C/ Mestral) • Meroil (Av/ Maresme) ▪ Residències de gent gran ▪ Centres Escolars ▪ Eixos de circulació secundaris amb pendents ▪ Carrers amb forts desnivells ▪ <u>Rutes de distribució de fundents:</u> <ul style="list-style-type: none"> ▪ Xarxa primària <ul style="list-style-type: none"> • C/ Pau Casals (entre Av/ Joan XXIII i C/ Sant Marc) • C/ les Guilleries (entre C/ Goleta Pol-lacra i La Garrotxa) • Av/ J.F. Kennedy (entre C/ Manila i terme municipal de Teià) • Av/ Joan XXIII (entre C/ Saragossa i C/ Guilleries) • Plaça Onze de Setembre • Av/ Joan XXIII (entre C/ Francesc Macià i C/ Lluís Millet) • Plaça Mare de Déu del Pilar (entre BP-5002 i Plaça Onze de Setembre) • C/ Silveri Fàbregas (entre C/ Pompeu Fabra i Cristòfol Colom) • C/ Múrcia (entre BP-5002 i C/ Garriga i Roca) • C/ Navarra (entre BP-5002 i C/ Sant Jordi) • C/ Navarra (entre C/ Pompeu Fabra i Av/ Joan XXIII) • C/ Navarra (entre Pg/ Cristòfol Colom i C/ Roman Fabra) • C/ Sant Miquel (entre Av/ Cusí i Fortunet i C/ Tomàs Vives) • C/ Sant Miquel (entre Av/ Joan XXIII i C/ Torrent Umbert) • C/ Vila Jardí (entre C/ Mare de Déu de Núria i Av/ Cusí i Fortunet) ▪ Xarxa secundària <ul style="list-style-type: none"> • C/ Roman Fabra (entre C/ Itàlia i C/ Sant Miquel) • C/ Almeria (entre Av/ Joan XXIII i C/ La Selva) • C/ Els Ametllers (entre C/ Montserrat Roig i Av/ Joan XXIII) • C/ Berguedà (entre C/ La Selva i Av/ Joan XXIII) • C/ Pompeu Fabra (entre Plaça Onze de Setembre i C/ Lluís Millet) • C/ Capitans Comellas (entre C/ Sant Felip i C/ Joan Miró)

	<ul style="list-style-type: none">• C/ Doctor Agell (entre Carrer Joan Miró i C/ Sant Felip) (Carrer per a vianants)• C/ Itàlia (entre Av/ Joan XXIII i Pg/ Cristòfol Colom)• C/ Itàlia (entre C/ Roman Fabra i C/ Roger de Flor)▪ Xarxa veïnal<ul style="list-style-type: none">• C/ Pujades Truch (entre Pg/ Cristòfol Colom i Av/ Joan XXIII)• C/ Joan Llampallas (entre Pg/ Cristòfol Colom i Av/ Joan XXIII)• C/ Francesc Macià (entre C/ Pompeu Fabra i Pg/ Cristòfol Colom)• C/ Fontanills (entre C/ Capitans Comellas i C/ Tomàs Vives)• C/ Buenos Aires (entre Av/ Mare de Déu del Carme i Av/ Joan XXIII)• C/ Lluís Millet (entre C/ Torrent Umbert i C/Bassegoda Amigó)• C/ Rafael Casanovas (entre C/ Primer de Maig i C/ Torrent Umbert) <ul style="list-style-type: none">➤ Senyalitzar, tallar o controlar les següents vies de la xarxa viària:<ul style="list-style-type: none">▪ Carrers amb forts desnivells➤ Tancar els següents espais públics en funció del risc:<ul style="list-style-type: none">▪ Escoles, Llars d'infants, Complex esportiu.➤ Suspendre esdeveniments públics, activitats esportives o recreatives a l'aire lliure.➤ Avís als elements vulnerables i demanar si tenen necessitats especials.➤ Demanar la col·laboració de la població pel que fa a la neteja de les voreres i terrats.➤ Obrir i habilitar els centres d'acollida i fer l'acolliment de la població afectada, si escau.➤ Col·laborar en les evacuacions que siguin necessàries.➤ Registre i organització dels voluntaris ocasionals.➤ Comunicar canvis de fase d'activació del Pla d'actuació municipal al CECAT i als integrants del Comitè d'emergències municipal.
--	--

TASQUES PREVENTIVES I OPERATIVES ASSOCIADES AL RISC DE CONTAMINACIÓ D'AIGÜES MARINES

FASE	TASQUES
<p>PREALERTA</p>	<ul style="list-style-type: none"> ➤ Seguiment de la situació: <ul style="list-style-type: none"> ▪ Comunicats del CECAT ▪ Informació meteorològica: http://www.meteo.cat/prediccio/general/ ▪ Seguir els informes de Capitania Marítima de Barcelona, de Salvament Marítim i del Departament de Medi Ambient. ▪ Connectar i tenir a mà l'emissora de la Xarxa Rescat.
<p>ALERTA</p> <p>EMERGÈNCIA 1</p> <p>EMERGÈNCIA 2</p>	<ul style="list-style-type: none"> ➤ Activar el Pla d'actuació municipal per risc de contaminació d'aigües marines i comunicar-ho al CECAT. ➤ Trucar al 112 si es necessita ajuda externa (bombers, mossos d'esquadra o SEM). ➤ Constituir el Comitè d'emergències municipal (veure ordre de trucades a la fitxa del CRA) i habilitar el CECOPAL. Activar els grups locals d'actuació que s'escaigui. ➤ Connectar i tenir a mà l'emissora de la Xarxa Rescat. ➤ Fer seguiment de la situació (fonts del punt anterior) i mantenir comunicació amb el CECAT. ➤ Avís als elements vulnerables i demanar si tenen necessitats especials. Activitats nàutiques i al Port Esportiu de Masnou ➤ Controlar el trànsit i l'accés a les zones afectades per l'emergència. ➤ Obrir i habilitar els centres d'acollida i fer l'acolliment de la població afectada, si escau. ➤ Col·laborar en les evacuacions, si escau. ➤ Habilitar punts d'informació a la població. ➤ Registre i organització dels voluntaris ocasionals. ➤ Comunicar canvis de fase d'activació del Pla d'actuació municipal al CECAT i als integrants del Comitè d'emergències municipal. ➤ Si el vessament s'ha produït dins de les aigües del Port Esportiu del Masnou: <ul style="list-style-type: none"> ▪ Contactar amb la direcció/responsable del Port per conèixer l'abast del vessament. ▪ Delimitar el vessament amb elements contra contaminació. ▪ Si el vessament s'ha estès de forma descontrolada, caldrà tancar la bocana del port per evitar la contaminació exterior. ▪ Si el vessament no s'ha produït dins del port, es pot sol·licitar elements com material i embarcacions per fer front a l'emergència. <p>Al activar l'emergència:</p> <ul style="list-style-type: none"> ➤ Durant la temporada de bany, prohibició d'aquest i senyalització de les platges amb banderes vermelles.

	<ul style="list-style-type: none">➤ Recomanació de no acostar-se a la platja, almenys fins que no s'hagi fet l'avaluació del risc de l'incident.➤ Prohibició de la pesca i de la recollida de marisc (al rebre les instruccions de la Direcció General de Pesca Marítima). <p>Mesures preventives grups d'actuació i voluntaris ocasionals:</p> <ul style="list-style-type: none">- Només s'autoritzarà a participar en les operacions a persones prèviament informades i correctament equipades.- No s'autoritzarà l'activitat de neteja a les persones que pateixin malalties respiratòries, cardiovasculars, hepàtiques, renals, cutànies o que siguin fumadors.- No s'autoritzarà l'activitat de neteja a les dones embarassades, nens i avis.- No s'ha de fumar, menjar, ni beure begudes alcohòliques mentre es porten a terme les tasques de neteja.- Cal utilitzar roba adequada de protecció, guants, mascareta, bata o granota (EPI), quan s'hagi de treballar amb agents químics o contaminants.- En cas de malestar, contaminació directa o d'aparició d'alteracions a la pell o als ulls cal anar immediatament a un centre mèdic.- Si s'ha produït exposició aguda per inhalació cal proporcionar a l'accidentat aire net, repòs i respiració artificial, i traslladar-lo a un centre mèdic.- Sempre que hi hagi un ferit, intoxicat o qualsevol incidència mèdica, es seguiran les instruccions d'un expert mèdic.
--	--

TASQUES PREVENTIVES I OPERATIVES ASSOCIADES AL RISC SÍSMIC

FASE	TASQUES
PREALERTA	<ul style="list-style-type: none"> ➤ Seguiment de la informació: <ul style="list-style-type: none"> ▪ Comunicats del CECAT ▪ Institut Cartogràfic i Geològic de Catalunya: http://www.icgc.cat/Ciutada/Explora-Catalunya/Terratremols ▪ Estat de la xarxa viària: http://cit.transit.gencat.cat ➤ Connectar i tenir a mà l'emissora de la Xarxa Rescat.
ALERTA EMERGÈNCIA	<ul style="list-style-type: none"> ➤ Activar el Pla d'actuació municipal per sismes i comunicar-ho al CECAT. ➤ Trucar al 112 si es necessita ajuda externa (Bombers, Mossos d'Esquadra o SEM). ➤ Constituir el Comitè d'emergències municipal (veure ordre de trucades a la fitxa del CRA) i habilitar el CECOPAL. Activar els grups locals d'actuació. ➤ Connectar i tenir a mà l'emissora de la Xarxa Rescat. ➤ Fer seguiment de la situació i mantenir comunicació amb el CECAT. ➤ Avís als elements vulnerables i demanar si tenen necessitats especials. ➤ Controlar el trànsit i l'accés a les zones afectades. ➤ Inspecció dels edificis de major risc del municipi per detectar possibles danys: <ul style="list-style-type: none"> ▪ Equipaments públics. ▪ Edificis de més de 5 plantes. ▪ Edificis més antics. ▪ Edificis singulars. ➤ Suspendre esdeveniments públics i altres activitats, si escau. ➤ Obrir i habilitar els centres d'acollida i fer l'acolliment de la població afectada, si escau. ➤ Col·laborar en les evacuacions que siguin necessàries. ➤ Registre i organització dels voluntaris ocasionals ➤ Comunicar canvis de fase d'activació del Pla d'actuació municipal al CECAT i als integrants del Comitè d'emergències municipal.

TASQUES PREVENTIVES I OPERATIVES ASSOCIADES AL RISC DE VENTADES

FASE	TASQUES
PREALERTA	<ul style="list-style-type: none"> ➤ Seguiment de la situació: ➤ Comunicats del CECAT <ul style="list-style-type: none"> ▪ Informació meteorològica: http://www.meteo.cat/prediccio/general/ ▪ Estat de la xarxa viària: http://cit.transit.gencat.cat ➤ Connectar i tenir a mà l'emissora de la Xarxa Rescat. ➤ Vigilància de les següents zones d'especial risc: <ul style="list-style-type: none"> ▪ Espais oberts de pública concurrència (places, parcs, jardins i carrers) susceptibles a la caiguda d'arbres i d'altres elements. ▪ Port Esportiu Masnou
ALERTA EMERGÈNCIA	<ul style="list-style-type: none"> ➤ Activar el Pla d'actuació municipal per risc de vent i comunicar-ho al CECAT. ➤ Trucar al 112 si es necessita ajuda externa (bombers, mossos d'esquadra o SEM). ➤ Constituir el Comitè d'emergències municipal (veure ordre de trucades a la fitxa del CRA) i habilitar el CECOPAL. Activar els grups locals d'actuació que s'escaigui. ➤ Connectar i tenir a mà l'emissora de la Xarxa Rescat. ➤ Fer seguiment de la situació (fonts del punt anterior) i mantenir comunicació amb el CECAT. ➤ Senyalitzar, tallar o controlar les següents vies de la xarxa viària: <ul style="list-style-type: none"> ▪ N-II, Carretera d'Alella i de Teià ▪ Carrers principals: Navarra, Joan XXIII, Pau Casals ➤ Fer vigilància i neteja de la xarxa viària local i passos de vianants (arbres trencats, mobiliari urbà, runes, etc.). ➤ Habilitar zones d'aparcaments de vehicles a: <ul style="list-style-type: none"> ▪ Vehicles procedents de Barcelona: Pere-Jordi Bassegoda i Musté. ▪ Si fos necessari: Ports Esportiu Masnou. ➤ Tancar els següents espais públics: <ul style="list-style-type: none"> ▪ Parcs i jardins que, per la seva tipologia mantinguin superfície boscosa aèria de densitat considerable i/o arbrat d'arrelament poc profund. ➤ Suspendre esdeveniments i activitats esportives i recreatives a l'aire lliure que puguin tenir risc per caiguda de branques o arbres ➤ Avís als elements vulnerables, comunicant les mesures d'autoprotecció que s'estableixin des de la direcció del Pla, en cas de dubte, recomanar el confinament, i demanar si tenen necessitats especials. ➤ Fer l'avituallament dels elements vulnerables amb concentració de persones que no siguin autosuficients si el confinament és llarg. ➤ Obrir i habilitar els centres d'acollida i fer l'acolliment de la població afectada, si escau. ➤ Col·laborar en les evacuacions, si escau. ➤ Registre i organització dels voluntaris ocasionals. ➤ Comunicar canvis de fase d'activació del Pla d'actuació municipal al CECAT i als integrants del Comitè d'emergències municipal.

TASQUES PREVENTIVES I OPERATIVES ASSOCIADES AL RISC DE PANDÈMIES

FASE	TASQUES
<p>PREALERTA</p>	<ul style="list-style-type: none"> ➤ Seguiment de la situació: <ul style="list-style-type: none"> ○ Comunicats del CECAT ○ Informació del Departament de Salut ➤ Iniciar el seguiment dels paràmetres que permeten avaluar la perillositat de la pandèmia (p. ex., grups de població de risc, vector de transmissió, etc.) i la seva evolució (p. ex., indicadors nous) per analitzar si s'està produint impacte social o afectació als serveis essencials. ➤ Preveure les necessitats que hi pot haver en cas d'agreujament de la situació i activació del Pla en fase d'alerta, sobretot les que tenen a veure amb l'impacte en els col·lectius vulnerables i els serveis bàsics. ➤ Identificar els diferents col·lectius vulnerables i els serveis bàsics d'acord amb els paràmetres de la pandèmia. ➤ Conèixer els mitjans i recursos del municipi. ➤ Preveure si caldrà reforçar els serveis socials d'atenció a col·lectius especialment vulnerables des del punt de vista sanitari i que, a més, es trobin en una situació que els faci encara més vulnerable (gent gran que visqui sola, persones en risc d'exclusió social, etc.). ➤ Preveure procediments d'informació i alerta a la població en coordinació amb els previstos en aquest Pla, parant particular atenció als elements especialment vulnerables.
<p>ALERTA EMERGÈNCIA</p>	<ul style="list-style-type: none"> ➤ Detectar les situacions de vulnerabilitat que requereixin intervenció o suport, per tal de gestionar-les en funció dels mitjans i recursos del municipi o bé transmetre la necessitat de gestionar-les a través del CECAT. ➤ Detectar interrupcions de serveis bàsics o situacions que puguin conduir a interrompre aquests serveis, per tal de gestionar-les en funció dels mitjans i recursos del municipi o bé transmetre la necessitat de gestionar-les a través del CECAT. ➤ Informar el CECAT de la situació en la qual es troben els serveis essencials del municipi, incloent-hi la prestació dels subministraments bàsics. ➤ Detectar la manca de disponibilitat present o a curt termini de productes bàsics i gestionar-ne la disponibilitat en funció dels mitjans i recursos del municipi o bé transmetre la necessitat de gestionar-ho a través del CECAT. ➤ Informar la població en general. Dirigir i coordinar, en el terme municipal, les actuacions adreçades a informar i protegir la població, en contacte permanent amb el Comitè de Direcció del Pla especial d'emergències de la Generalitat de Catalunya. ➤ Aplicar la normativa vigent i els plans sectorials corresponents en relació amb les activitats de pública concurrència (festivals, fires, esports massius, etc). ➤ Determinar les instal·lacions que poden veure afectada la seva activitat a causa de la pandèmia. El municipi ha de vetllar per tal que aquestes instal·lacions disposin d'un pla d'autoprotecció (PAU) que prevegi aquests supòsits i les actuacions internes que caldria fer. ➤ Facilitar la identificació d'instal·lacions que puguin actuar com a centres de vacunació o espais d'aïllament de població. ➤ Catalogar els mitjans i recursos específics per a la posada en pràctica de les actuacions previstes. ➤ Organitzar els voluntaris municipals.

4.1.3. AVISOS: ORGANITZACIÓ, SISTEMES I RECORREGUTS D'AVÍS

Es podran fer avisos telefònics a tots aquells elements vulnerables dels quals es disposi número de telèfon. Els avisos que es considerin necessaris hauran de ser presencials. En cas de fer avisos presencials, els recorreguts d'avís s'establiran en funció de l'emergència i les prioritats que es determinin en el moment que succeeixi el risc, ja que aquest és variable i depèn de múltiples factors.

ORGANITZACIÓ, SISTEMES I RECORREGUTS D'AVÍS				
Risc	Tipus	Responsable	Mitjans	Destinatari
Tots els riscos	Avis als elements vulnerables	Grup local d'avisos a la població	Telefonia	Elements vulnerables
	Evacuació i confinament	Grup local d'avisos a la població	Xarxes socials, telefonia, web municipal, grup de WhatsApp municipal i vehicles amb megafonia	Població
	Peticició d'espais	Grup local logístic i d'acollida	Telefonia	Responsables dels centres d'acollida
	Informatiu	Gabinet d'informació	Xarxes Socials Municipals Web municipal Grup de WhatsApp municipal	Premsa, Població

4.2. PROCEDIMENTS DE RELACIÓ I D'INTEGRACIÓ AMB ELS PLANS D'ÀMBITS SUPERIOR

El pla de protecció civil preveu la integració i coordinació amb altres plans d'àmbit superior que es poguessin activar de forma simultània amb el pla. Aquesta coordinació es reflecteix, bàsicament, en els següents aspectes:

Fase emergència	Responsable	Acció	Mitjà
Inici	Alcalde o persona que delegui	Comunicar activació del Pla al CECAT	Telèfon, Correu electrònic o Xarxa Rescat
Durant	CRA o coordinador municipal	Sol·licitud d'ajuda externa, si escau al 112	Telèfon
Durant	Alcalde o persona que delegui	Intercanvi informació amb el CECAT	Telèfon, Correu electrònic o Xarxa Rescat
Durant	Grups locals d'actuació	Col·laboració amb cossos d'emergència	Presencialment
Fi	Alcalde o persona que delegui	Comunicar desactivació Pla al CECAT	Telèfon, Correu electrònic o Xarxa Rescat

4.3. MESURES DE PROTECCIÓ A LA POBLACIÓ

4.3.1. SUSPENSÍO O LIMITACIÓ PREVENTIVA D'ESDEVENIMENTS PÚBLICS

Per als esdeveniments o les activitats dins o prop de la zona de perill que puguin comportar una situació de risc important o d'augment significatiu del risc, caldrà valorar la seva suspensió. Per exemple, si es tracta d'un esdeveniment prop d'una zona inundable i es coneix que el perill d'inundació és imminent.

Això s'aplica també a esdeveniments que puguin iniciar un incendi forestal i es trobin a menys de 500 metres d'una massa boscosa, malgrat ens trobem fora del període de prohibició per aquestes activitats.

De manera similar, caldrà suspendre aquests esdeveniments i activitats sis el director del pla de la Generalitat de Catalunya que estigui activat així ho requereixi, dins del marc de les mesures preventives del pla.

4.3.2. CONTROL D'ACCESSOS

L'objectiu del control d'accessos és impedir que persones i vehicles aliens a la gestió de l'emergència puguin entrar en la zona de risc. D'aquesta manera s'impedeix que aquestes persones es posin en perill i es garanteix que no disturbien als grups actuant a la zona de risc. Pot ser necessari, en el seu cas, el control i l'ordenació del trànsit en les zones adjacents, amb l'objecte de facilitar l'arribada de nous recursos. El control d'accessos el realitzarà el Grup d'Ordre i Avisos a la població d'acord amb el que indiqui el Responsable de l'emergència i les recomanacions de les autoritats.

4.3.3. CONFINAMENT

El confinament consisteix en refugiar-se, tancar totes les obertures i entrades de les edificacions (portes, persianes, porticons) i situar-se al més lluny possible de l'origen del risc.

Com a norma general, el confinament és la mesura més segura tret que les autoritats valorin altres indicacions.

4.3.4. EVACUACIÓ

L'evacuació consisteix a desplaçar la població afectada a una zona segura.

Aquesta mesura es dona en cas que hi hagi un perill imminent greu per a la vida de les persones i, a més, el confinament no sigui segur.

Presa de decisió

Mentre no hi hagi cap pla de la Generalitat activat, la responsabilitat de donar l'ordre d'evacuació o confinament o altres mesures d'emergència d'acord a les previsions de la legislació de protecció civil recau en l'alcalde o alcaldessa, que ha de comunicar aquesta decisió al CECAT, ja sigui directament a través de l'alcalde o del CECOPAL. Es recomana que es prengui la decisió en coordinació amb Bombers i Mossos d'Esquadra.

Quan hi hagi un pla de la Generalitat activat, aquesta responsabilitat correspon al director d'aquest pla. En cas d'urgència, la decisió pot ser presa pel coordinador operatiu del Grup

d'Intervenció. En cas que l'alcalde consideri necessària una mesura d'emergència a alguna zona del seu municipi ho ha de proposar al director del pla de la Generalitat. La proposta es traslladarà al CECAT a través del CECOPAL o directament per l'alcalde o persona en qui delegui.

Execució de l'evacuació

Sempre que hi hagi un pla de la Generalitat de Catalunya activat, l'execució de l'evacuació serà feta pel Grup d'Ordre sota la coordinació del CCA o del Grup d'Intervenció.

El Grup d'Atenció i Logístic, en coordinació amb els municipis, ha d'habilitar els espais d'acollida de la població evacuada o que no pugui accedir als seus llocs de residència per motiu de l'emergència.

En cas que no hi hagi el corresponent pla de la Generalitat activat, l'evacuació es durà a terme amb els recursos del municipi.

4.4. CENTRES D'ACOLLIDA. TIPOLOGIA

Codi	Nom i tipus	Responsable	Adreça	Capacitat	Llits	Calefacció	Dutxes	Cuina	Riscos
CA-1	Complex Esportiu Municipal	Regidor/a d'Esports	C/ Ciutat de San Sebastià	72	No	Si	Si	No	Sismes
CA-2	Espai de Can Humet	Regidor/a d'Acció Cívica	C/ Fontanills, 77	20	No	Si	No	No	Sismes
CA-3	Espai de Can Malet	Regidor/a d'Acció Cívica	C/ Sant Felip, 1	20	No	Si	No	No	Sismes, Inundacions
CA-4	Espai Vienesos	Regidor/a d'Acció Cívica	C/ Segarra, 12	20	No	Si	No	No	Sismes
CA-5	Equipament La Barqueta	Regidor/a d'Acció Cívica	C/ Torrent Can Gaio, 19	20	No	Si	No	No	Sismes
CA-6	Escola Ferrer i Guàrdia	Regidor d'Educació	C/ Joan Llampallas, 51	25-30	No	Si	Si (1)	Si	Sismes
CA-7	Escola Rosa Sensat	Regidor d'Educació	Plaça Ramón i Cajal, 11	50	No	Si	Si (16)	Si	Sismes
CA-8	Escola Marinada	Regidor d'Educació	Av/ Kennedy, 56	25-30	No	Si	Si (1)	Si	Sismes
CA-9	Escola Lluís Millet	Regidor d'Educació	Passatge Constitució, 33	50	No	Si	Si (13)	Si	Sismes

Tots els espais designats com a centre d'acollida són accessibles. En cas de que sigui necessari, la Comissió d'Emergències decidirà si s'obrirà nous espais.

S'ha de preveure l'acollida de persones amb animals de companyia (gossos, gats i fures). Es poden habilitar zones específiques dins de cada centre o espai i a ser possible una zona específica de dormitori per aquestes persones amb els seus animals. Es recomana disposar d'acords amb entitats de protecció animal i residències d'animals per tenir prevista l'acollida en aquestes situacions.

Els centres d'acollida es poden consultar al Document 7. Plànols 4.1, 4.2 i 4.3. Elements de Protecció Civil

4.5. REFUGIS CLIMÀTICS

Codi	Nom	Direcció
RC-01	Casa de la Vila	C/ Prat de la Riba, 1
RC-02	Mercat municipal	C/ Itàlia, 50
RC-03	Oficina d'Atenció al Ciutadà	Pl/ de la Igualtat, 1
RC-04	Centre Cívic els Vienesos	C/ de la Segarra
RC-05	Casa de Cultura	Pg/ Prat de la Riba, 16
RC-06	Casa del Marquès	Pg/ del Bellresguard, 12
RC-07	Creu Roja	C/ Mestral
RC-08	Biblioteca Joan Coromines	C/ Josep Pujadas Truch, 1
RC-09	Espai veïnal Masovers	C/ Rosa Sensat
RC-10	Espai veïnal Masnou Alt	C/ Pau Casals
RC-12	Espai Cívic d'Ocata	C/ Paraguai, 10
RC-13	Casal de la Gent Gran de Can Mandri	C/ Ametllers, 12
RC-14	Casal de la Gent Gran de Can Malet	C/ Sant Felip, 1
RC-15	Casal de la Gent Gran d'Ocata	C/ Carrer Jaume I, 119
RC-16	Cal Ros de les Cabres	C/ Jaume I, 121
RC-17	Jardins de Can Malet	Jardins de Can Malet
RC-18	Plaça Ramón i Cajal	Plaça Ramón i Cajal
RC-19	Parc de Vallmora	Parc de Vallmora
RC-20	Parc del Llac	Parc del Llac
RC-21	Parc dels Pinetons	Parc dels Pinetons
RC-22	Jardins de la Nimfa	Jardins de la Nimfa
RC-23	Jardins dels Països Catalans	Jardins dels Països Catalans
RC-24	Plaça de la Vila de Madrid	Pl/ de la Vila de Madrid
RC-25	Jardins de Lluís Companys	Jardins de Lluís Companys
RC-26	Plaça Miquel Martí i Pol	Pl/ Miquel Martí i Pol
RC-27	Plaça d'Ocata	Pl/ d'Ocata
RC-28	Jardins de les nacions	Jardins de les nacions
RC-29	Jardins de Can Targa	Jardins de Can Targa
RC-30	Jardins del mestre Lluís Millet	Jardins del mestre Lluís Millet
RC-31	Parc de Caramar	Parc de Caramar
RC-32	Jardins del carrer de Xile	Jardins del carrer de Xile
RC-33	Carrer Esperança	Carrer Esperança
RC-34	Plaça d'Espanya	Pl/ d'Espanya
RC-35	Plaça Jaume Bertran	Pl/ Jaume Bertran
RC-36	Parc dels Vivers	Parc dels Vivers

Els refugis climàtics es poden consultar al Document 7. Cartografia. Plànols 5.1.1, 5.1.2 i 5.1.3.

DOCUMENT 5: FITXES D'ACTUACIÓ

5.1. FITXA D'ACTUACIÓ PEL CENTRE RECEPTOR D'ALARMES (CRA)

TIPUS D'EMERGÈNCIA: General

ALERTA/EMERGÈNCIA	Instruccions específiques
Rebre l'avís d'emergència i compilar tota la informació possible.	
Realitzar els avisos necessaris per tal d'activar l'ajuda externa, si escau: bombers, serveis sanitaris d'urgència, etc.	Trucada al 112 i als serveis necessaris. Realitzar els avisos als comandaments de la Policia Local seguint l'ordre jeràrquic.
En cas que el Pla s'activi de manera formal, ha d'avisar als membres del Consell Assessor i el Gabinet d'Informació.	
Verificar avís. En cas d'emergència: Manténir comunicació amb l'ajuda externa.	
Activar el pla de comunicació amb aquest ordre de trucades:	
1. CECAT	Es notifica l'alerta i si cal, es confirma després d'avaluar la situació.
2. Cap del Grup local d'ordre i avisos a la població	Notificació mitjançant trucada telefònica.
3. Coordinador municipal d'emergències	Notificació mitjançant trucada telefònica.
4. Cap del Grup local d'intervenció	
5. Cap del Grup local logístic i d'acollida	
6. Cap del Grup local sanitari	
7. Consell Assessor	
8. Gabinet d'Informació	
9. Representant municipal al Pla de la Generalitat que correspongui	
Mantenir informat periòdicament al coordinador municipal de l'emergència	
Comunicar la fi de l'emergència a totes les entitats notificades.	Seguir el mateix ordre d'avisos al pla de comunicació.

5.2. FITXA D'ACTUACIÓ PEL COORDINADOR MUNICIPAL DE L'EMERGÈNCIA

TIPUS D'EMERGÈNCIA: General

ALERTA / EMERGÈNCIA	Instruccions específiques
Rebre l'avís d'emergència del CRA.	
Avisar a l'alcalde i mantenir el contacte.	Trucar a l'alcalde, fer una valoració inicial.
Fer el seguiment de l'emergència i coordinar els diferents serveis municipals.	En cas d'activar-se el Pla, comunicar-ho al CECAT i al CRA.
Confirmar que s'ha avisat al 112.	Verificar amb el CRA.
Donar les ordres d'activació del grup local d'ordre i avisos a la població, Consell Assessor i Gabinet d'Informació. En cas d'emergència: Donar les ordres d'activació de tots els grups d'emergència.	Directament o a través del CRA.
Coordinar l'execució de les accions per controlar l'emergència.	Directament o a través del CRA.
Confirmar que s'ha fet la notificació de l'emergència al CECAT.	Directament o a través del CRA.
Proposar a l'alcalde un canvi del nivell d'activació.	
Controlar les operacions de mitigació de l'emergència i d'informació.	Amb el CECOPAL.
Confirmar la fi de l'emergència i la seva comunicació interna i externa.	Directament o a través del CRA.

5.3. FITXA D'ACTUACIÓ PER A L'ALCALDE / RESPONSABLE MUNICIPAL DE L'EMERGÈNCIA

TIPUS D'EMERGÈNCIA: General

Funcions
Mantenir-se informat sobre la situació a través del Coordinador Municipal de l'Emergència.
Activar el Pla municipal d'emergències.
Decidir el canvi de nivell d'activació del Pla, si escau.
Constituir el CECOPAL i convocar el Comitè Municipal d'Emergències a través del CRA.
Prendre mesures preventives, si escau. Ordenar: - Avisos a la població, especialment als elements vulnerables. - Tasques d'evacuació i acollida.
Requerir a les entitats privades i als particulars la col·laboració necessària.
Desactivar el Pla Municipal.

5.4. FITXA D'ACTUACIÓ PER AL REPRESENTANT MUNICIPAL AL PLA AUTONÒMIC

TIPUS D'EMERGÈNCIA: General

Funcions
Mantenir-se localitzable al telèfon per si se'l requereix.
Si ho requereix el DIRECTOR DEL PLA AUTONÒMIC, desplaçar-se al CECAT o mantenir-s'hi en comunicació.
Incorporar-se al CECAT com part del CONSELL ASSESSOR del PLA AUTONÒMIC.
Mantenir comunicacions entre CECOPAL i Consell Assessor del PLA AUTONÒMIC.

5.5. FITXA D'ACTUACIÓ PER AL CAP DEL GRUP LOCAL SANITARI

TIPUS D'EMERGÈNCIA: General

Funcions
Mantenir-se localitzable al telèfon per si se'l requereix.
Procurar l'assistència sanitària a possibles ferits des del dispensari municipal o lloc d'acollida, si es disposa de personal sanitari, fins l'arribada dels Servei d'Emergències Mèdiques (SEM).
Dirigir-se al CECOPAL quan el convoquin.
Fer el seguiment de persones assistides i conèixer la seva ubicació i estat.
Mantenir informat al COORDINADOR MUNICIPAL.

5.6. FITXA D'ACTUACIÓ PER AL CAP DEL GRUP LOCAL DE LOGÍSTICA I ACOLLIDA

TIPUS D'EMERGÈNCIA: General

Funcions
Mantenir-se localitzable al telèfon per si se'l requereix.
Vetllar per la provisió d'avituallaments o altres recursos a petició de l'ALCALDE.
En cas d'evacuacions: <ul style="list-style-type: none">o Establir lloc d'acollida d'acord amb el nombre de persones a acollir i d'acord amb el CAP DE GRUP D'ORDRE I AVISOS i ALCALDE.o Donar instruccions al grup d'acollida perquè prepari l'espai.o Donar instruccions al grup logístic perquè prepari avituallaments.o Assegurar que es designa una persona per portar el registre de persones acollides.o Vetllar per si existeixen necessitats mèdiques o farmacèutiques en el lloc d'acollida i traslladar-ho al CAP DE GRUP SANITARI perquè ho gestioni o sol·liciti suport a través del 112.
En cas de detectar altres necessitats no disponibles en el municipi, comunicar-ho al COORDINADOR MUNICIPAL.
Assegurar la correcta gestió de voluntaris ocasionals (registre, assignar responsable,...).
Dirigir-se al CECOPAL quan el convoquin.
Mantenir informat al COORDINADOR MUNICIPAL.

5.7. FITXA D'ACTUACIÓ PER AL CAP DEL GRUP LOCAL D'ORDRE I AVISOS A LA POBLACIÓ

TIPUS D'EMERGÈNCIA: General

Funcions
Mantenir-se localitzable al telèfon per si se'l requereix.
Fer el seguiment de l'evolució de l'emergència
Dirigir-se al CECOPAL quan el convoquin.
Mantenir informat al COORDINADOR MUNICIPAL.
Funcions d'avisos a la població:
Vetllar per que es realitzin les comunicacions a població (telefònicament, rutes d'avís,...) segons indicacions de l'ALCALDE.
Funcions d'ordre:
Establir controls d'accessos per impedir accés a persones no autoritzades o per la seva seguretat, en coordinació amb Mossos d'Esquadra.
Executar evacuacions, segons ordeni Bombers i en coordinació amb Mossos d'Esquadra.

5.8. FITXA D'ACTUACIÓ PER AL CAP DEL GRUP LOCAL D'INTERVENCIÓ

TIPUS D'EMERGÈNCIA: Incendi forestal

Funcions
Aquest grup només es forma en cas d'incendi forestal.
Mantenir-se localitzable al telèfon per si se'l requereix.
Informar al equip d'intervenció (si es disposa) de la situació d'alerta.
Fer d'enllaç entre CECOPAL i l'equip d'intervenció (si es disposa).
Dirigir-se al CECOPAL quan el convoquin.
Designar el responsable d'organitzar relleus quan sigui necessari.
En cas que requereixin avituallaments, comunicar-ho al CAP DE GRUP LOGÍSTIC.
Mantenir informat al COORDINADOR MUNICIPAL.

5.9. FITXA D'ACTUACIÓ PER AL CAP DEL GABINET D'INFORMACIÓ

TIPUS D'EMERGÈNCIA: General

Funcions
Ha de contactar amb l'alcalde. Ha de demanar-li informació i instruccions. Si l'alcalde constitueix el CECOPAL , ha de desplaçar-s'hi.
Ha de centralitzar, coordinar i preparar la informació que rep del Comitè municipal d'Emergència, sobre l'emergència i facilitar-la a la població, als grups actuants o a d'altres administracions a través dels mitjans de comunicació.
Ha de difondre les ordres, informació i consells d'autoprotecció adequats a la població durant la situació de risc. https://interior.gencat.cat/ca/arees_dactuacio/proteccio_civil/consells_autoproteccio_emergencia/

DOCUMENT 6: DIRECTORI TELEFÒNIC I CATÀLEG DE MITJANS I RECURSOS

6.1. DIRECTORI TELEFÒNIC

6.1.1. ORGANIGRAMA MUNICIPAL DE L'EMERGÈNCIA

CÀRREC OPERATIU	CÀRREC HABITUAL	NOM I COGNOMS	TELÈFON
Centre Receptor d'Alarmes	Policia local		
Responsable municipal de l'emergència	Alcalde		
Substituta	Regidora Seguretat Ciutadana		
Coordinador municipal de l'emergència	Cap Policia Local		
Substitut	Membre Prefectura de la Policia Local		
Cap del Grup local d'ordre i avisos a la població	Cap Policia Local		
Substitut	Sergent Policia Local 21		
	Sergent Policia Local		
Cap del Grup local logístic i d'acollida	Regidora Seguretat Ciutadana		
Substituta	Regidora d'Acció Social, Educació i Salut Comunitària		
Cap del Grup local sanitari	Regidora d'Acció Social, Educació i Salut Comunitària		
Substituta	Cap de serveis socials		
Cap del Gabinet d'informació	Cap Gabinet d'Alcaldia		
Substituta	Tècnica de Comunicació i Premsa		
Cap del Grup local d'intervenció	Cap Policia Local		
Substitut	Sergent 21		
	Sergent 22		
Representant municipal al CECAT	Membre Policia Local		
Tècnic de Protecció Civil	Tècnic de Protecció Civil Municipal		

COMPOSICIÓ DELS GRUPS

GRUP LOCAL D'INTERVENCIÓ

Al municipi de El Masnou no es disposa de persones formades per a exercir tasques pròpies del Grup Local d'Intervenció. No obstant, la coordinació municipal amb altres grups d'intervenció es durà a terme mitjançant els següents caps:

CÀRREC OPERATIU	CÀRREC HABITUAL	NOM I COGNOMS	TELÈFON
Cap del Grup local d'intervenció	Cap Policia Local		
Substitut	Sergent 21		
	Sergent 22		

GRUP LOCAL LOGÍSTIC I D'ACOLLIDA

Aquest grup està format pels integrants de l'AVPC municipal (Associació de Voluntaris de Protecció Civil del Masnou). Aquesta agrupació, actualment disposa de 8 efectius inscrits al registre, i els càrrecs operatius són els següents.

CÀRREC OPERATIU	CÀRREC HABITUAL	NOM I COGNOMS	TELÈFON
Cap	Regidora de Seguretat Ciutadana		
Especialista	Cap Serveis Socials		
Cap voluntaris PC	Cap AVPC		
Creu Roja	Regidora d'Acció Social, Educació i Salut Comunitària		

GRUP LOCAL D'ORDRE I AVISOS A LA POBLACIÓ

El Grup Local d'Ordre i Avisos a la població estarà compost pels membres de la Policia Local del Masnou. El Cap del grup és el següent:

CÀRREC OPERATIU	CÀRREC HABITUAL	NOM I COGNOMS	TELÈFON
Cap	Cap Policia Local		
Cap Operatiu	Sergent 21		
	Sergent 22		

GRUP LOCAL SANITARI

Al municipi de El Masnou no es disposa de persones formades per a exercir tasques pròpies del Grup Local Sanitari. No obstant, la coordinació municipal amb altres grups d'intervenció es durà a terme mitjançant els següents caps:

CÀRREC OPERATIU	CÀRREC HABITUAL	NOM I COGNOMS	TELÈFON
Cap	Regidora de Salut Comunitària		
Especialista	Cap de Serveis Socials		

6.1.2. CENTRES DE COORDINACIÓ I SERVEIS D'EMERGÈNCIA

SERVEI	TELÈFON	CORREU ELECTRÒNIC
Telèfon d'emergències de Catalunya	112	-
CECAT	93 551 72 85	cecat@gencat.cat
CRA	93 555 22 44	cos@elmasnou.cat
CECOPAL	93 555 17 00	cos@elmasnou.cat
Codis emissores XARXA RESCAT Protecció Civil	7811881 7811882 7811883	-

6.1.3. CENTRES D'ACOLLIDA

CODI	NOM I TIPUS	ADREÇA	RESPONSABLE		TELÈFON
CA-1	Complex Esportiu Municipal	C/ Ciutat de San Sebastià	Titular		
			Suplent		
CA-2	Espai de Can Humet	C/ Fontanills, 77	Titular		
			Suplent		
CA-3	Espai de Can Malet	C/ Sant Felip, 1	Titular		
			Suplent		
CA-4	Espai Vienesos	C/ Segarra, 12	Titular		
			Suplent		
CA-5	Equipament La Barqueta	C/ Torrent Can Gaio, 19	Titular		
			Suplent		
CA-6	Escola Ferrer i Guàrdia	C/ Joan Llampallas, 51	Titular		
			Suplent		
CA-7	Escola Rosa Sensat	Plaça Ramón i Cajal, 11	Titular		
			Suplent		
CA-8	Escola Marinada	Av/ Kennedy, 56	Titular		
			Suplent		
CA-9	Escola Lluís Millet	Passatge Constitució, 33	Titular		
			Suplent		

6.1.4. MITJANS DE COMUNICACIÓ

NOM	DESCRIPCIÓ	TELÈFONS
Web municipal	Ajuntament	
Xarxes WhatsApp municipal	Oficina d'Atenció Ciutadà	
Xarxes Socials (Instagram)	Comunicació i Premsa	
Xarxa Rescat	Polícia Local i Protecció Civil	
Xarxa analògica	Polícia Local i Protecció Civil	
Catalunya Ràdio	Emissora (102.8 FM)	
Catalunya Informació	Emissora (92.0 FM)	
Ràdio nacional d'Espanya a Catalunya – Ràdio 4	Emissora (88.3 FM – 100.8 FM – 99.2 FM)	
Departament de premsa de Diputació	Premsa	
El País	Diari	
El Periódico de Catalunya	Diari	
La Vanguardia	Diari	
Avui	Diari	
Diari de Sabadell	Diari	
TV3	Televisió	
Telecinco	Televisió	
Antena 3	Televisió	
TVE Catalunya	Televisió	
Canal Català Vallès	Televisió	
La Sexta	Televisió	

6.1.5. MUNICIPIS VEÏNS

NOM MUNICIPI	TELÈFON AJUNTAMENT	TELÈFON POLICIA LOCAL
Montgat	934 69 49 00	934 69 07 07
Alella	935 55 23 39	935 55 24 12
Teià	935 40 93 50	935 55 71 14
Premià de Mar	937 41 74 00	937 41 74 22

6.2. CATÀLEG DE MITJANS I RECURSOS

6.2.1. MITJANS I RECURSOS DE L'AJUNTAMENT

MITJÀ	Localització			Total
	Polícia local	Protecció civil	Manteniment	
Senyals de trànsit	10	0	50	60
Cons	125	10	40	175
Cinta balitzadora (Rotllos)	9	0	10	19
Tanques	0	0	110	110
Focus	0	2	4	6
Generador	0	1	3	4
Extintors	15	12	23	50
Extintors carro	0	0	1	1
Motobomba	0	3	2	5
Manegues (metres)	0	400	250	650
Desbrossadores	0	0	2	2
Motoserres	0	2	2	4
Pics	0	1	2	3
Aixades	0	2	4	6
Pales	0	12	4	16
Puntals	0	0	10	10
Bastides	0	0	1	1
Allargador	0	1	4	5
Carpes	0	0	30	30
Bolquet	0	0	7	7
Bufadors	0	0	2	2
Walkies analògics	30	21	0	51
Raspalls	0	3	8	11
Cascos de protecció	0	10	7	17
Llums per balitzar	0	0	15	15

6.2.2. VEHICLES MUNICIPALS

MODEL	TIPUS	SERVEI	MATRÍCULA	PARKING
Nissan Qashqai	Vehicle Policia Local	Policia Local		Carrer Joan Miró, 150
Kia Niro	Vehicle Policia Local			
Citroën Elyse	Vehicle Policia Local (Sense logotip)			
Seat Altea	Vehicle Policia Local			
EFUN Puma	Moto Policia Local			
	Moto Policia Local			
	Moto Policia Local			
Ford Ranger	Vehicle de Protecció Civil		Associació de Voluntaris de Protecció Civil	
Mercedes Vito	Vehicle de Protecció Civil			
Isuzu	Enllumenat	Departament de Manteniment		
Peugeot Expert	Enllumenat			
Nissan NV 300 CHC	Fusteria			
Nissan NV 300 CHC	Jardineria			
Nissan Cabstar	Jardineria			
Peugeot Partner	Lampista			
Nissan Nt 400	Logística			
NISSAN Pick-Up	Manyeria			
Nissan Terrano li	Mecànica			
Peugeot Bípiper	Neteja (Carmen)			
Renault Master	Paletes			
Peugeot Partner	Tècnics oficina			
Peugeot Bípiper	Pintura			
Nissan Cabstar	Enllumenat antic			
Ford Trànsit	Paletes II			
Piaggio	LLIURE			
Goupil Elèctric	LLIURE			
Renault Master	LLIURE			

MODEL	TIPUS	SERVEI	MATRÍCULA	PARKING
Yamaha 250	Moto			
Peugeot Partner	Lampista			
Nissan Nt 400	Logística			
Nissan Pick-Up	Manyeria			

6.2.3. XARXA D'HIDRANTS MUNICIPAL

NÚMERO	TIPUS	CARRER	COORDENADES UTM ETRS89	
			X	Y
H-1	Columna	C/ Joan Carles I	441916	4592092
H-2	Arqueta	C/ Josep Pla 5	441923	4591962
H-3	Columna	C/ Joan Carles I	442003	4591976
H-4	Columna	C/ Can Targa	442074	4591911
H-5	Arqueta	C/Mare de Deu del Pilar	442132	4592413
H-6	Columna	C/ Navarra amb C/ Pompeu Fabra	442416	4592206
H-7	Arqueta	C/ Amadeu I (camp futbol)	441945	4592334
H-8	Columna	C/Lluis Millet amb C/ Torrent Humbert	442433	4592096
H-9	Arqueta	C/ Pol·lacra Goleta Constància	442166	4592764
H-10	Arqueta	C/Montserrat Roig	442237	4593096
H-11	Arqueta	C/ Almeria 19	442249	4592995
H-12	Arqueta	Av/ Joan XXIII amb C/ Ametllers	442378	4593090
H-13	Arqueta	Plaça Ramon i Cajal 10	442544	4593006
H-14	Arqueta	C/ Isaac Albéniz amb Av/ Pau Casals	442538	4592942
H-15	Arqueta	C/ Pau Casals (pistes)	442533	4592908
H-16	Arqueta	Av/ Joan XXIII (cementiri)	442420	4592805
H-17	Arqueta	C/ Sant Crispin amb 11-S	442544	4592601
H-18	Arqueta	C/ Pujades Truch 34	442535	4592478
H-19	Columna	Av/ Joan XXIII 68	442512	4592615
H-20	Columna	C/ Sant Francesc d'Assis 72	442804	4592126
H-21	Arqueta	C/ Sant Crispin amb C/ Cristòfol Colon	442653	4592638
H-22	Arqueta	C/ Cristòfol Colon amb C/ Joan Llampallas	442705	4592499
H-23	Arqueta	Plaça Espanya amb C/ Pau Casals	442800	4592559
H-24	Columna	C/ Roman Fabra (escola Ocata)	442934	4592295
H-25	Arqueta	Plaça Jaume Bertran 8	443058	4592184
H-26	Arqueta	C/ Roger de Flor amb C/ Barcelona	443101	4592155
H-27	Arqueta	Passeig Marítim amb Baixador Ocata	443189	4592139

NÚMERO	TIPUS	CARRER	COORDENADES UTM ETRS89	
			X	Y
H-28	Arqueta	C/ Montevideo	442994	4592847
H-29	Arqueta	C/ Torrent Vallmora 24-26	442877	4592643
H-30	Arqueta	C/ Torrent Vallmora 16	442907	4592581
H-31	Arqueta	C/ Itàlia amb Torrent Vallmora	442931	4592533
H-32	Arqueta	C/ Roger de Flor amb Flos i Calcat (Plaça Nova)	442972	4592471
H-33	Arqueta	C/ Maria Canaleta amb C/ Roger de Llúria	442908	4592721
H-34	Arqueta	C/ Sant Sebastià amb C/ Roger de Llúria	443038	4592789
H-35	Arqueta	C/ Itàlia 20	443027	4592572
H-36	Columna	C/ Dr. Agell amb C/ Fontanills	443178	4592404
H-37	Arqueta	C/ Sant Felip 22	443232	4592277
H-38	Arqueta	C/ Fra Juniper Serra 46-48	443273	4592966
H-39	Arqueta	Av/ Cusi i Fortunet 46	443270	4592784
H-40	Columna	C/ Josep Irla amb C/ Joan Miró	443368	4592517
H-41	Arqueta	C/ Pintor Villa, 9	443426	4592300
H-42	Arqueta	C/ Mare Deu Nuria amb C/ Joan Miró	443578	4592599
H-43	Arqueta	C/ Joan Miró 150	443659	4592606
H-44	Arqueta	Av/ Generalitat Catalunya 20	443672	4592669
H-45	Arqueta	C/ Maragall amb Paraguai	443779	4592510
H-46	Columna	Av/ Kennedy amb C/ Mèxic	443824	4592653
H-48	Arqueta	C/ Marta Mata	443972	4593209
H-47	Arqueta	C/ Marta Mata (sense sortida)	443968	4593087
H-49	Arqueta	C/ Salvador Espriu 40	443941	4592994
H-50	Arqueta	C/ salvador Espriu amb Torren Can Gaio	444010	4592883
H-51	Arqueta	C/ Salvador Espriu 16	444032	4592813
H-52	Arqueta	C/ Mèxic amb Torrent Can Gaio	443955	4592693
H-53	Arqueta	C/ Paraguai 26	443977	4592572
H-54	Columna	C/ Torrent Can Gaio amb C/ Agricultura	444068	4592583
H-55	Columna	C/ Maresme amb C/ Teià	444303	4592566
H-56	Arqueta	Gasolinera Cepsa	444621	4592707
H-57	Arqueta	DOGI amb C/ Teià	444446	4592889
H-58	Arqueta	C/ Maria Canaleta 9	443005	4592606
H-59	Arqueta	C/ Dr. Agell amb N-II	443259	4592199
H-60	Arqueta	Riera de Teià	444582	4592816
H-61	Arqueta	C/ Mestral (pàrquing Caprabo)	444655	4592689

NÚMERO	TIPUS	CARRER	COORDENADES UTM ETRS89	
			X	Y
H-66	Arqueta	Camí del Mig (Caprabo)	444849	4592702
H-63	Arqueta	C/ Migjorn amb Mistral	444758	4592779
H-67	Columna	C/ Tramuntana	444966	4592848
H-68	Columna	C/ Migjorn (LIDL)	444991	4592752
H-64	Columna	C/ Tramuntana	444671	4592647
H-65	Arqueta	C/ Migjorn	444828	4592775
H-69	Arqueta	Plaça República	442444	4592349
H-70	Arqueta	C/ Indústria (Bòbila)	443275	4593129
H-71	Arqueta	C/ Joan Miró 45	443440	4592528
H-72	Arqueta	C/ La Nau (Can Teixidor)	441768	4591856
H-73	Arqueta	C/ Figueres	442144	4591992
H-74	Arqueta	C/ Cristòfol Colon amb C/ Silveri Fabregas	442684	4592565
H-75	Arqueta	Torrent Can Gaio	443936	4592747
H-76	Arqueta	C/ Roger de Flor amb C/ Esperança	443052	4592290
H-77	Arqueta	C/ Pintor Domenech i Farrer amb C/ Flos i Calcat	443137	4592523
H-78	Arqueta	Av/ Joan XXIII amb C/ Itàlia	442594	4592418
H-79	Arqueta	C/ Itàlia 37	442845	4592488
H-80	Arqueta	C/ Navarra 74	442795	4592359
H-81	Arqueta	C/ Terol 3	442151	4593128
H-82	Arqueta	C/ Marta Mata 21	444012	4593158
H-83	Arqueta	C/ Indústria (Pas Basic)		4593292
H-84	Arqueta	Passatge Riquers, 1	443351	4593036
H-85	Arqueta	C/ Priorat 11	442047	4593003
H-86	Arqueta	C/ el Vallès 23	441915	4592914
H-87	Arqueta	C/ Vallès amb C/ Penedès	442000	4592835
H-88	Arqueta	C/ Olivé Gumà amb C/Gaietà de Planella	442272	4592730
H-89	Arqueta	C/ Flos i Calcat 137	442503	4592286
H-90	Arqueta	C/ Mare Deu Montserrat 28	443523	4592498
H-91	Arqueta	C/ Mestres Villà amb C/ Pintor Villa	443412	4592391
H-93	Arqueta	C/ Pere Jordi Bassegoda i Musté (rotonda)	441627	4591731
H-92	Arqueta	C/ Pere Jordi Bassegoda i Musté, 6	441588	4591846
H-94	Arqueta	Av/ Kennedy amb C/ Manila	443866	4592501
H-95	Arqueta	C/ Brasil amb C/ Puerto Rico	443965	4592443
H-96	Arqueta	C/ Santiago Rusiñol, 10	443635	4592479
H-97	Arqueta	C/ Sant Agustí 14	443780	4592384

NÚMERO	TIPUS	CARRER	COORDENADES UTM ETRS89	
			X	Y
H-98	Arqueta	C/Capità Comelles amb C/ Mestres Villa	443270	4592339
H-99	Arqueta	C/ Navarra amb Sant Jordi (corba Bob Marley)	442114	4592122
H-100	Arqueta	C/ Pau Estapé i Maristany amb C/Bilbao	442211	4592247
H-101	Arqueta	C/ Navarra amb Torrent Humbert	442333	4592184
H-102	Arqueta	Av/ Mare Deu Pilar amb C/ Capità Salvador Maristany	442322	4592502
H-103	Arqueta	Av/ Joan XXIII amb C/ Lluís Millet	442642	4592143
H-104	Arqueta	C/ Buenos Aires nº2 (CASA BENEFICA)	442833	4592242
H-105	Arqueta	Av. Cusí i Fortunet nº30	443219	4592642
H-106	Arqueta	Av. Kennedy amb C/ Lleida (RESIDENCIA AMAVIR)	443612	4593138
H-107	Arqueta	Av. Kennedy nº61	443633	4593040
H-108	Arqueta	C/ Ciutat Vila Jardí amb C/ Girona	443697	4592748
H-109	Arqueta	C/ Sant Miquel nº83	442717	4592275
H-110	Arqueta	Av/ Nolasc Vives (Alella)	441250	4592119
H-111	Arqueta	C/ Xabec (Alella)	441440	4592045
H-112	Arqueta	C/ Joan Carles I	442017	4591852
H-113	Arqueta	Av/ Joan XXIII amb C/ Navarra	442623	4592298
H-114	Arqueta	C/ Sant Miquel 28	443020	4592392

6.2.4. ASSOCIACIONS I GRUPS VOLUNTARIS LOCALS

NOM	PERSONA DE CONTACTE	DADES DE CONTACTE
Associació de Voluntaris de Protecció Civil	619450974 protecciocivil@elmasnou.cat	C/ Joan Miró, 150
Associació de Taxi del Masnou	608698982 fernp4@hotmail.es	C/ Val d'Aran N.0062
Associació de Defensa dels Animals del Masnou (Adam)	650796050 adamprotectora@gmail.com	C/ Capità Mirambell N.0007
Save the project	658768685	C/ Jaume I, 33, 5-3
Associació per la conservació dels espais naturals a Catalunya (Ursus Natura)	667940021 mas.renye@gmail.com	C/ Navarra.68, 3-3

6.2.5. SERVEIS BÀSICS

NOM	TIPUS	TELÈFON
Sala central	Aigua	900 304 070
Naturgy	Gas	900 770 770 900 750 750
Fecsa - Endesa	Electricitat	800 76 07 06
FCC	Recollida residus	
Movistar	Telefonia (fixe i mòbil) Internet Fibra	1004
Vodafone		123
Orange		900 906 091
Urgències	Clavegueram	900 194 998
Seguretat ADIF	RENFE	93 496 35 82
Incidències		912 43 23 43
LIDL	Supermercat	900 958 311
Caprabo (Almeria)	Supermercat	93 540 08 30
Caprabo (N-II)		93 540 33 15
ALDI	Supermercat	900 902 466
Condis	Supermercat	900 167 167
Condis	Supermercat	935 556 301
Bon Àrea	Supermercat	93 540 82 01
Condis (Sevilla)	Supermercat	93 540 59 84
Bon Preu	Supermercat	937 615 005
Molsa	Supermercat	93 555 31 66
Veritas	Supermercat	936 32 07 78
Caprabo	Benzinera	93 540 81 60
Repsol N-II	Benzinera	93 555 13 34
Amadeu I BP	Benzinera	93 540 05 69
Sala control	Autobús moventis	671 644 478
Mareny (Flos i Calcat)	Veterinari	93 555 18 81
Sant Miquel	Veterinari	93 555 73 52
Almeria	Veterinari	93 555 49 72
Ocata	Veterinari	93 555 13 73

NOM	TIPUS	TELÈFON
Aymar (Almeria)	Farmàcia	93 555 03 81
Emilio Riera	Farmàcia	93 555 08 55
Fàbregas (Navarra)	Farmàcia	93 555 19 79
Ocata	Farmàcia	93 555 33 08
Viamar	Farmàcia	93 555 04 04
Enamorats	Farmàcia	93 540 98 52
Pl. Dones Textil	Farmàcia	93 715 96 41

6.2.6. SERVEIS SANITARIS

SERVEI	ADREÇA	TELÈFON	HORARI
Centre d'Atenció Primària (CAP) Masnou	C/ Sant Miquel, 125	93 864 98 98	08:00 a 20:00
Centre d'Atenció Primària (CAP) Masnou	C/ Torrent de Can Gaio, 17	935 63 61 00	08:00 a 20:00 (caps de setmana tancat)
CUAP Badalona	Carrer Juli Garreta, s/n (Badalona)	93 384 24 55	24h
Hospital Can Ruti	Carretera de Canyet (Badalona)	93 465 12 00 93 497 88 32	24h
Salvament Marítim	Zona Franca, Port Barcelona, Edifici Torre S/N (Barcelona)	900 202 202 (central) 93 223 37 33 (Barcelona)	24h

DEA	UBICACIÓ	HORARI
Cabina blanca	Dependències Policia Local	24h
Portàtil	Vehicle Policia Local	24h
Portàtil	Vehicle Policia Local	24h
Portàtil	Vehicle Policia Local	24h
Portàtil	Vehicle Policia Local	24h
Portàtil	Vehicle Policia Local	24h
Cabina blanca	Espai escènic	Horari d'apertura
Cabina blanca	Edifici centre – recepció	07:30 – 20:30
Cabina blanca	Escola Lluís Millet	08:00 – 16:30
Cabina blanca	Ajuntament – Recepció	08:30 – 14:00

DEA	UBICACIÓ	HORARI
		17:00 – 20:00
Cabina blanca	OAC - Recepció	08:30 – 14:00 16:00 – 19:00
Cabina blanca	Espai Casinet - Passadís	Horari obertura
Cabina blanca	Vehicle de Protecció Civil	-
Servei socorrisme	Complex Esportiu	Entre setmana 7:00 a 21:40 Dissabte 09:00 a 19:40 Diumenge 09:00 a 13:40
Cabina verda exterior	Camp Futbol del Masnou	24h
Cabina blanca	Camp de Futbol Ocata	Horari d'apertura
Servei socorrisme	Platja Ocata	A l'estiu de 10:30 a 19:00
Servei socorrisme	Platja Masnou	A l'estiu de 10:30 a 19:00
Farmàcia	Aymar (Almeria)	Horari comercial
Farmàcia	Emilio Riera (Josep Llimona)	Horari comercial
Farmàcia	Fàbregas (Navarra)	Horari comercial
Farmàcia	Ocata (President Kennedy)	Horari comercial
Farmàcia	Viamar (Prat de la Riba)	Horari comercial
Farmàcia	Carrer Enamorats	Horari comercial
Farmàcia	Plaça Nova (Pl. Dones Textil)	Horari comercial

6.2.7. PRIVATS

L'ajuntament del Masnou compta amb empreses adjudicatàries de servei de neteja i jardineria a les que s'adjudica el servei mitjançant les licitacions pertinents.

DOCUMENT 7: CARTOGRAFIA ESPECÍFICA (PER A CADA RISC)

CARTOGRAFIA BÀSICA

1. Terme municipal.
2. Sectors del municipi
3. Elements de protecció civil (tots els riscos)
 - 3.1. Elements de protecció civil al sector oest del Masnou
 - 3.2. Elements de protecció civil al sector nord del Masnou
 - 3.3. Elements de protecció civil al sector est del Masnou
4. Elements vulnerables (tots els riscos)
 - 4.1. Elements vulnerables al sector oest del Masnou
 - 4.2. Elements vulnerables al sector nord del Masnou
 - 4.3. Elements vulnerables al sector est del Masnou

CARTOGRAFIA DE RISCOS

Riscos territorials

- 5.1. Risc per onades de fred (RT03)
 - 5.1.0. Risc per onades de fred i calor al sector oest del Masnou
 - 5.1.1. Risc per onades de fred i calor al sector nord del Masnou
 - 5.1.2. Risc per onades de fred i calor al sector est del Masnou
- 5.2. Risc per concentració de persones (RT04)
 - 5.2.0. Risc per concentració de persones al sector oest del Masnou
 - 5.2.1. Risc per concentració de persones al sector nord del Masnou
 - 5.2.2. Risc per concentració de persones al sector est del Masnou
- 5.3. Risc per fort onatge (RT05)
 - 5.3.0. Risc per fort onatge al sector oest del Masnou
 - 5.3.1. Risc per fort onatge al sector est del Masnou

Riscos especials

- 6.1. Risc d'inundacions (RE03)
 - 6.1.0. Risc d'inundacions. Vista general
 - 6.1.1. Risc d'inundacions al sector oest del Masnou
 - 6.1.2. Risc d'inundacions al sector nord del Masnou
 - 6.1.3. Risc d'inundacions al sector est del Masnou
- 6.2. Risc per nevades (RE05)
 - 6.2.0. Risc per nevades al sector oest del Masnou
 - 6.2.1. Risc per nevades al sector nord del Masnou
 - 6.2.2. Risc per nevades al sector est del Masnou
- 6.3. Risc per contaminació de les aigües marines (RE08)
 - 6.3.0. Risc per contaminació de les aigües marines al sector oest del Masnou
 - 6.3.1. Risc per contaminació de les aigües marines al sector est del Masnou

6.4. Risc sísmic (RE09)

- 6.4.0. Risc sísmic al sector oest del Masnou
- 6.4.1. Risc sísmic al sector nord del Masnou
- 6.4.2. Risc sísmic al sector est del Masnou

6.5. Risc per ventades (RE11)

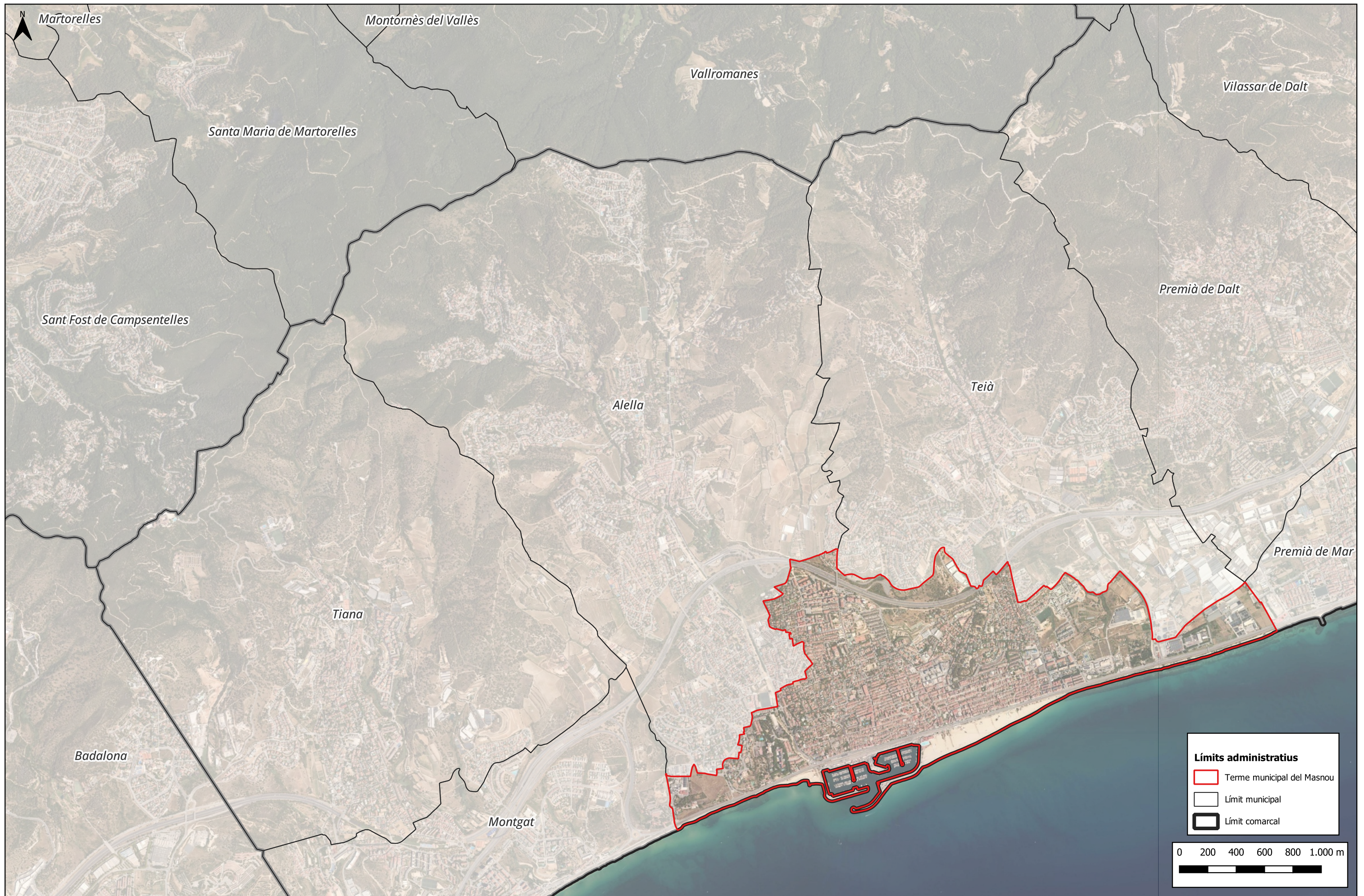
- 6.5.0. Risc per ventades al sector oest del Masnou
- 6.5.1. Risc per ventades al sector nord del Masnou
- 6.5.2. Risc per ventades al sector est del Masnou

6.6. Risc per pandèmies (RE12)

- 6.6.0. Risc per pandèmies al sector oest del Masnou
- 6.6.1. Risc per pandèmies al sector nord del Masnou
- 6.6.2. Risc per pandèmies al sector est del Masnou

7. Línies d'autobús

8. Esquema elèctric d'abastament actual



ms consultors
 Carrer de Zamora 46, 1r 6è
 08005 Barcelona
 Tel: 93.013-02-33
 info@msconsultors.net

TÍTOL PROJECTE:
 Document Únic de Protecció Civil Municipal del Masnou

EMPLAÇAMENT:
 Passeig Prat de la Riba, 1, 08320 El Masnou

EL TÈCNIC:
 msconsultors

LA PROPIETAT:
 Ajuntament del Masnou

TÍTOL DEL PLÀNOL:
 Situació del Masnou

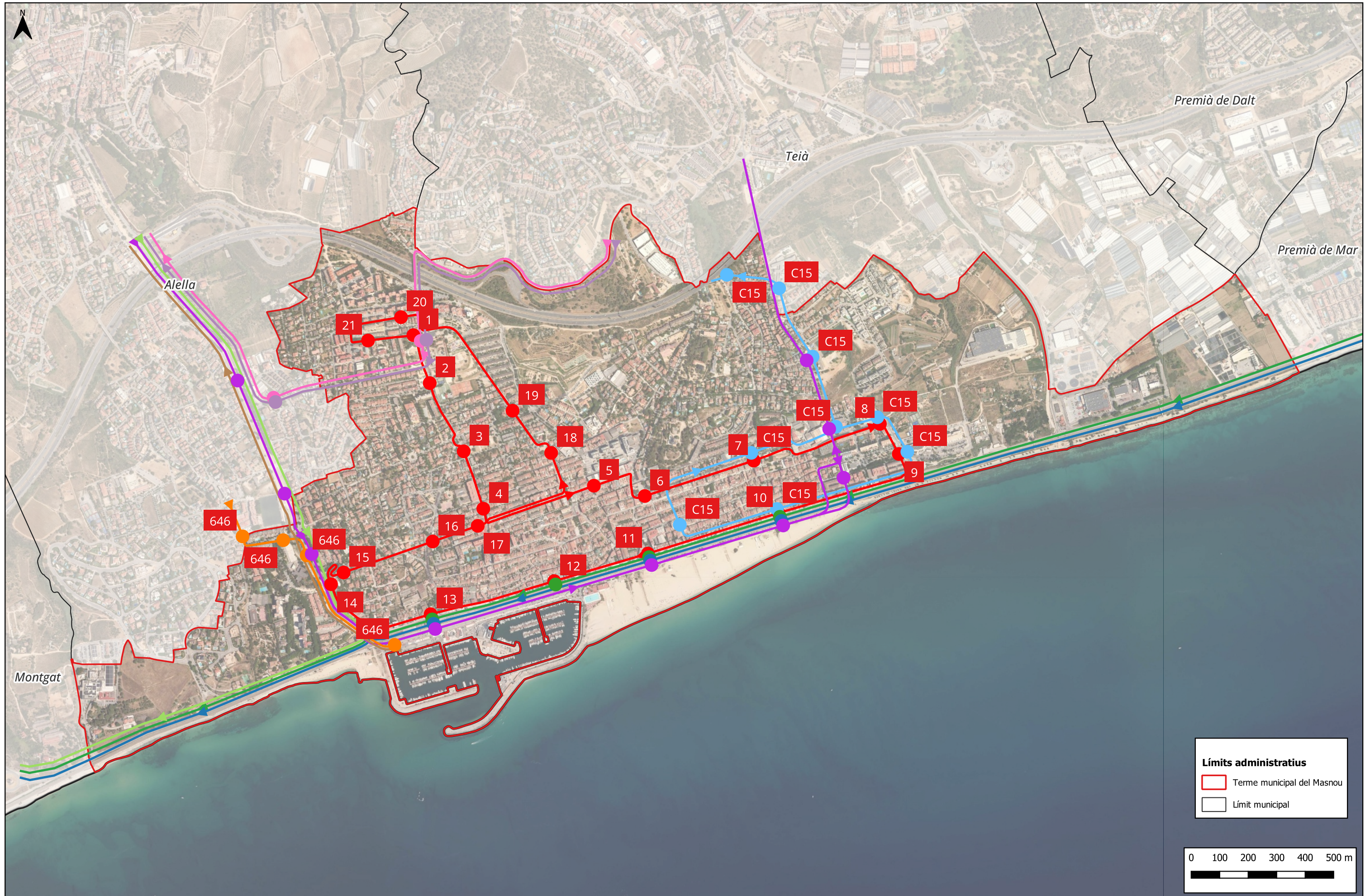
EXPEDIENT:
 240134

FITXER:
 1.situació

DATA:
 Gener 2026

ESCALA:
 1 : 24.000 (A3)



NÚM. PLÀNOL:
1





 Carrer de Zamora 46, 1r 6è 08005 Barcelona Tel: 93.013-02-33 info@msconsultors.net	TÍTOL PROJECTE: Document Únic de Protecció Civil Municipal del Masnou	EMPLAÇAMENT: Passeig Prat de la Riba, 1, 08320 El Masnou	EL TÈCNIC: msconsultors	LA PROPIETAT:  Ajuntament del Masnou	TÍTOL DEL PLÀNOL Sectors del Masnou	EXPEDIENT: 240134	DATA: Gener 2026	NÚM. PLÀNOL: <div style="font-size: 2em; text-align: center;">2</div>
						FITXER: 2.term	ESCALA: 1 : 6.000 (A3)	

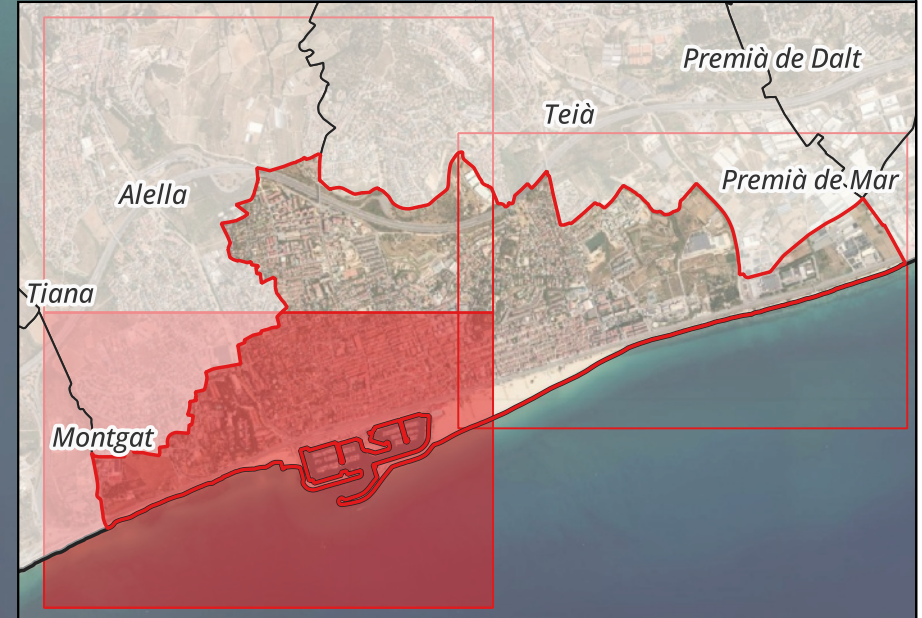


Elements de Protecció Civil

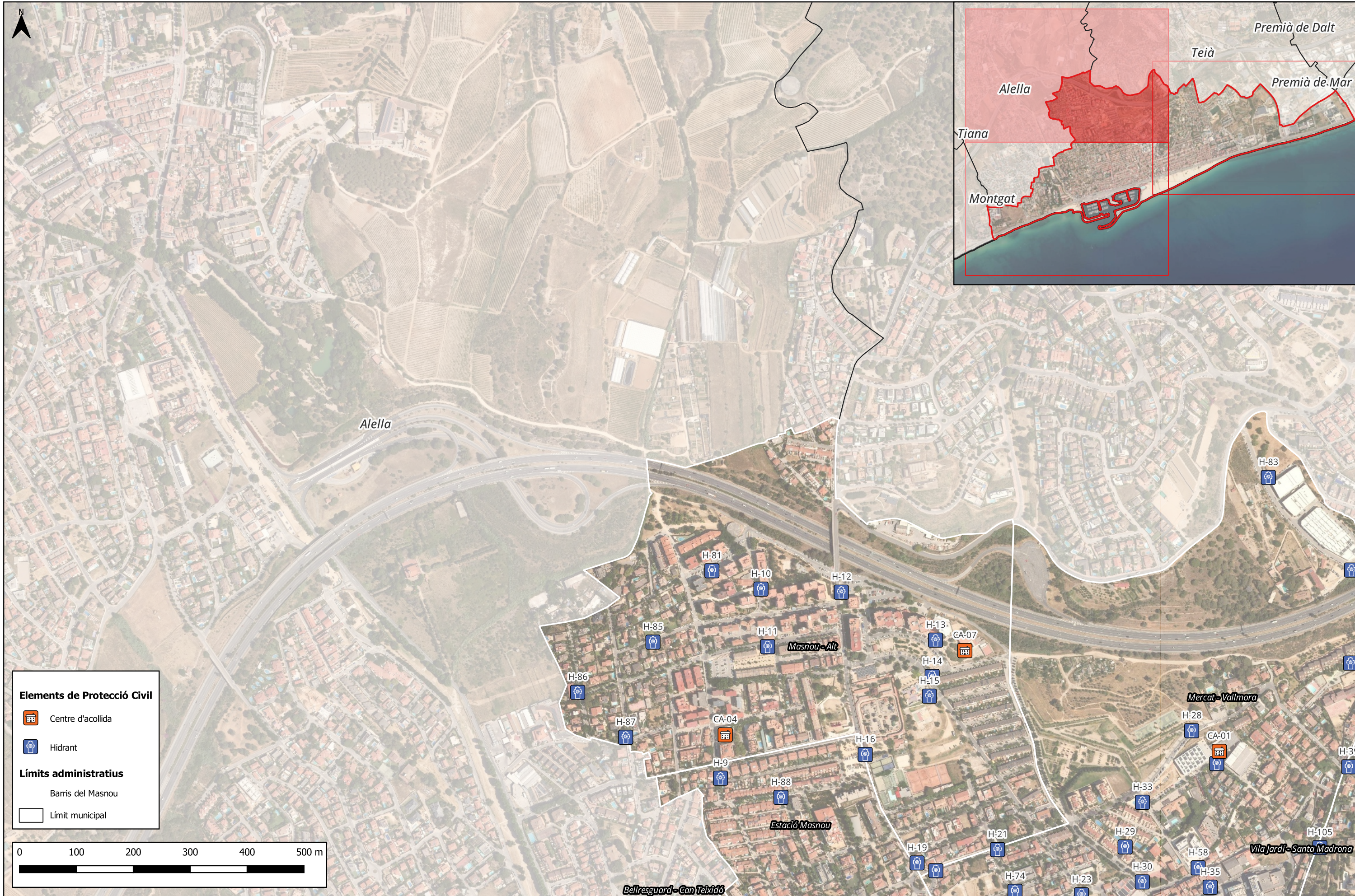
-  Centre d'acollida
-  Hidrant

Límits administratius



-  Barris del Masnou
-  Límit municipal





 Carrer de Zamora 46, 1r 6è 08005 Barcelona Tel: 93.013-02-33 info@msconsultors.net	TÍTOL PROJECTE: Document Únic de Protecció Civil Municipal del Masnou	EMPLAÇAMENT: Passeig Prat de la Riba, 1, 08320 El Masnou	EL TÈCNIC: msconsultors	LA PROPIETAT:  Ajuntament del Masnou	TÍTOL DEL PLÀNOL Elements de protecció civil al sector oest Masnou	EXPEDIENT: 240134	DATA: Gener 2026	NÚM. PLÀNOL: <h1 style="font-size: 2em; margin: 0;">3.1</h1>
						FITXER: 3.1.epc	ESCALA: 1 : 6.000 (A3)	



Elements de Protecció Civil

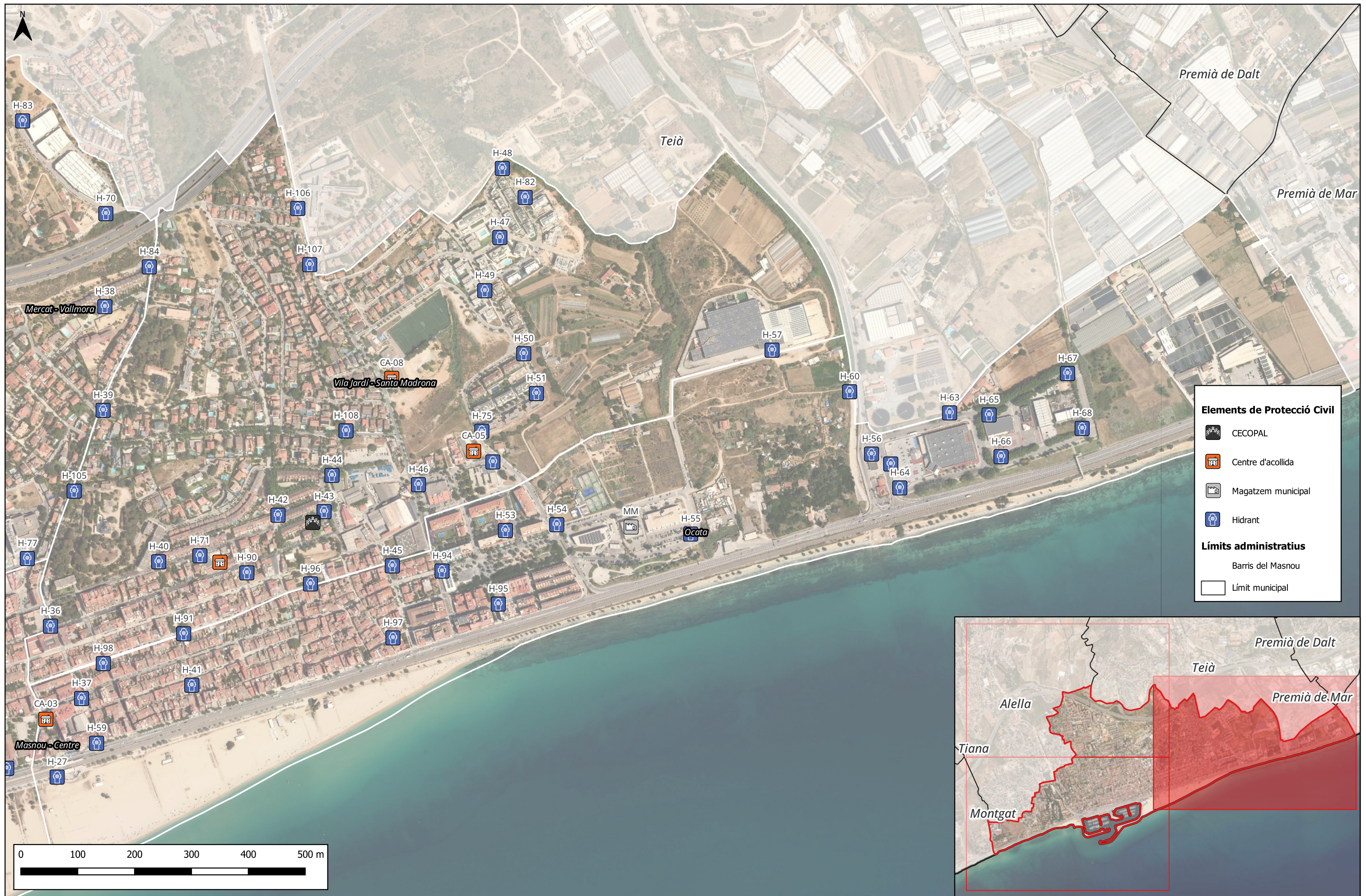
-  Centre d'acollida
-  Hidrant

Límits administratius

-  Barris del Masnou
-  Límit municipal



 Carrer de Zamora 46, 1r 6è 08005 Barcelona Tel: 93.013-02-33 info@msconsultors.net	TÍTOL PROJECTE: Document Únic de Protecció Civil Municipal del Masnou	EMPLAÇAMENT: Passeig Prat de la Riba, 1, 08320 El Masnou	EL TÈCNIC: msconsultors	LA PROPIETAT:  Ajuntament del Masnou	TÍTOL DEL PLÀNOL Elements de protecció civil al sector nord Masnou	EXPEDIENT: 240134	DATA: Gener 2026	NÚM. PLÀNOL: <div style="font-size: 2em; font-weight: bold; text-align: center;">3.2</div>
						FITXER: 3.2.epc	ESCALA: 1 : 6.000 (A3)	



Elements de Protecció Civil

- CECOPAL
- Centre d'acollida
- Magatzem municipal
- Hidrants

Límits administratius

- Barris del Masnou
- Límit municipal



ms consultors
 Carrer de Zamora 46, 1r 6è
 08005 Barcelona
 Tel: 93.013-02-33
 info@msconsultors.net

TÍTOL PROJECTE:
 Document Únic de Protecció Civil Municipal del Masnou

EMPLAÇAMENT:
 Passeig Prat de la Riba, 1, 08320 El Masnou

EL TÈCNIC:
 msconsultors

LA PROPIETAT:
 Ajuntament del Masnou

TÍTOL DEL PLÀNOL
 Elements de protecció civil al sector est Masnou

EXPEDIENT:
 240134

FITXER:
 3.3.epc

DATA:
 Gener 2026

ESCALA:
 1 : 6.000 (A3)



NÚM. PLÀNOL:
3.3



Elements vulnerables

-  Ajuntament
-  Centre d'Atenció Primària
-  Centre de culte
-  Centre de dia
-  Complex esportiu
-  Cultural
-  Escola
-  Escola bressol
-  Esportiu
-  Estació de tren
-  Indústria
-  Institut
-  Mercat
-  Parc
-  Port
-  Residència de gent gran
-  Zona de bany

Límits administratius

-  Barris del Masnou
-  Límit municipal



ms consultors
 Carrer de Zamora 46, 1r 6è
 08005 Barcelona
 Tel: 93.013-02-33
 info@msconsultors.net

TÍTOL PROJECTE:
 Document Únic de Protecció Civil Municipal del Masnou

EMPLAÇAMENT:
 Passeig Prat de la Riba, 1, 08320 El Masnou

EL TÈCNIC:
 msconsultors

LA PROPIETAT:
 Ajuntament del Masnou

TÍTOL DEL PLÀNOL
 Elements vulnerables al sector oest del Masnou

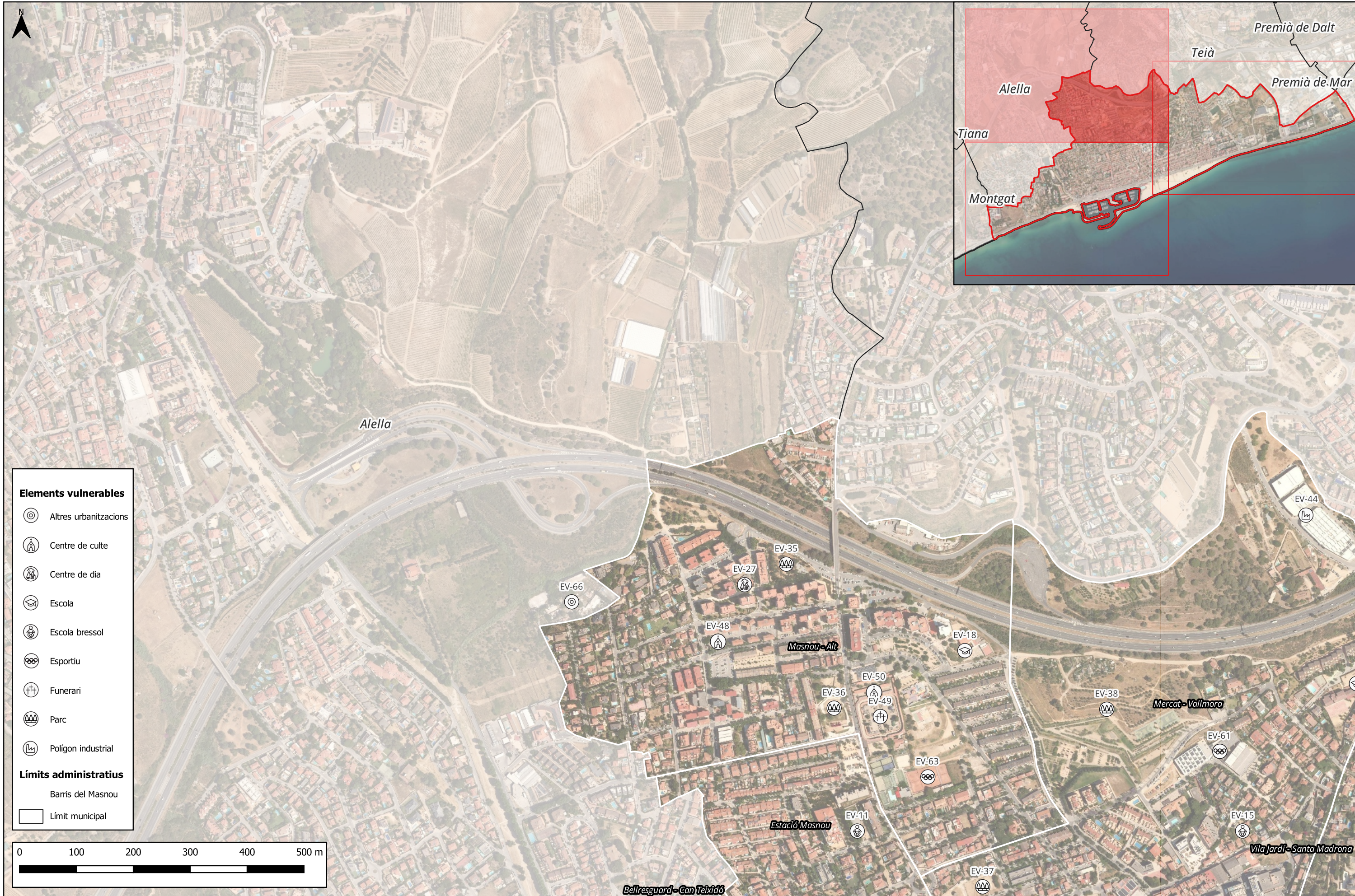
EXPEDIENT:
 240134

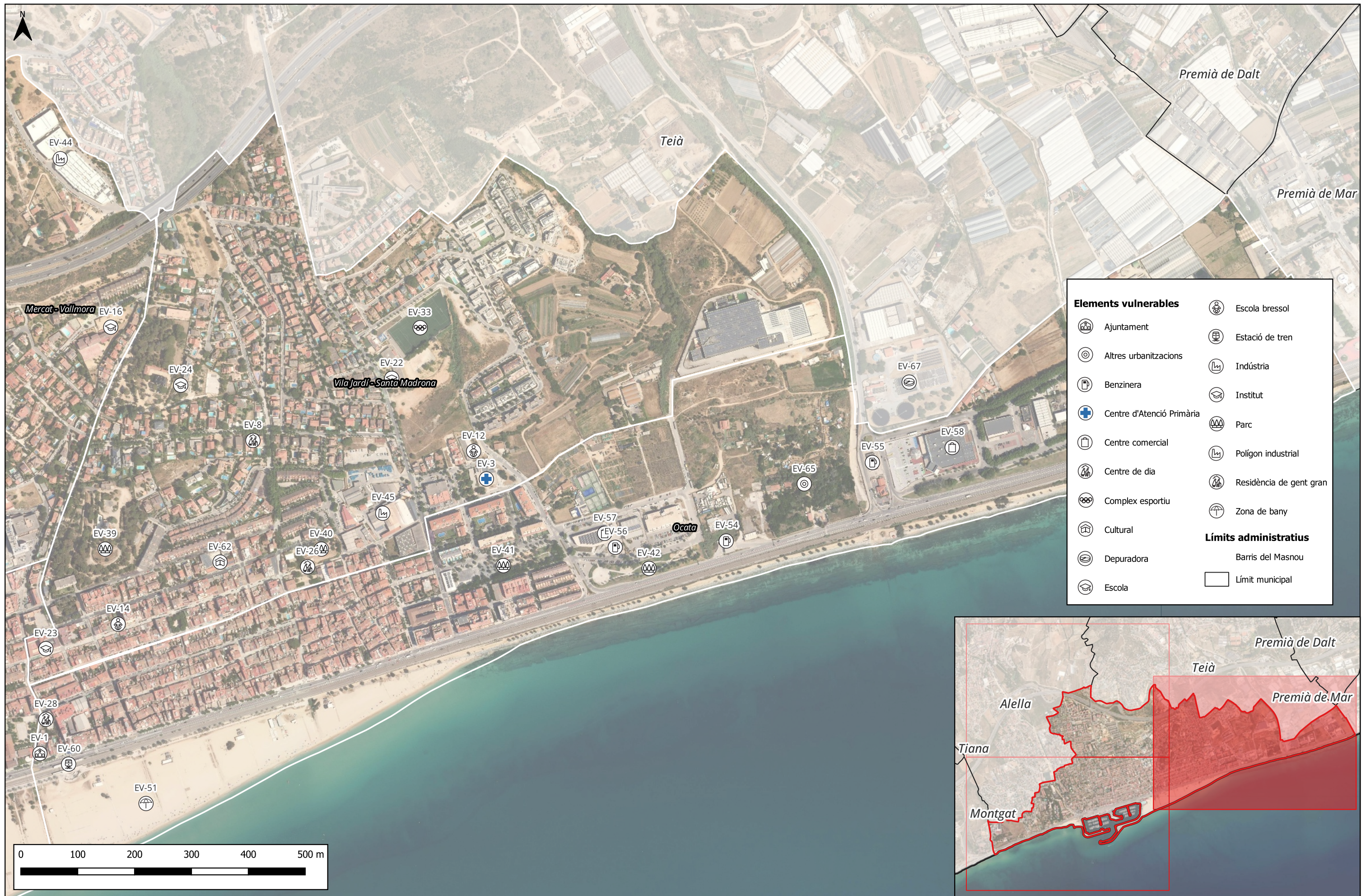
FITXER:
 4.1.ev

DATA:
 Gener 2026

ESCALA:
 1 : 6.000 (A3)

NÚM. PLÀNOL:
4.1





Elements vulnerables

Ajuntament	Escola bressol
Altres urbanitzacions	Estació de tren
Benzinera	Indústria
Centre d'Atenció Primària	Institut
Centre comercial	Parc
Centre de dia	Polígon industrial
Complex esportiu	Residència de gent gran
Cultural	Zona de bany
Depuradora	
Escola	

Límits administratius


- Barris del Masnou
- Límit municipal



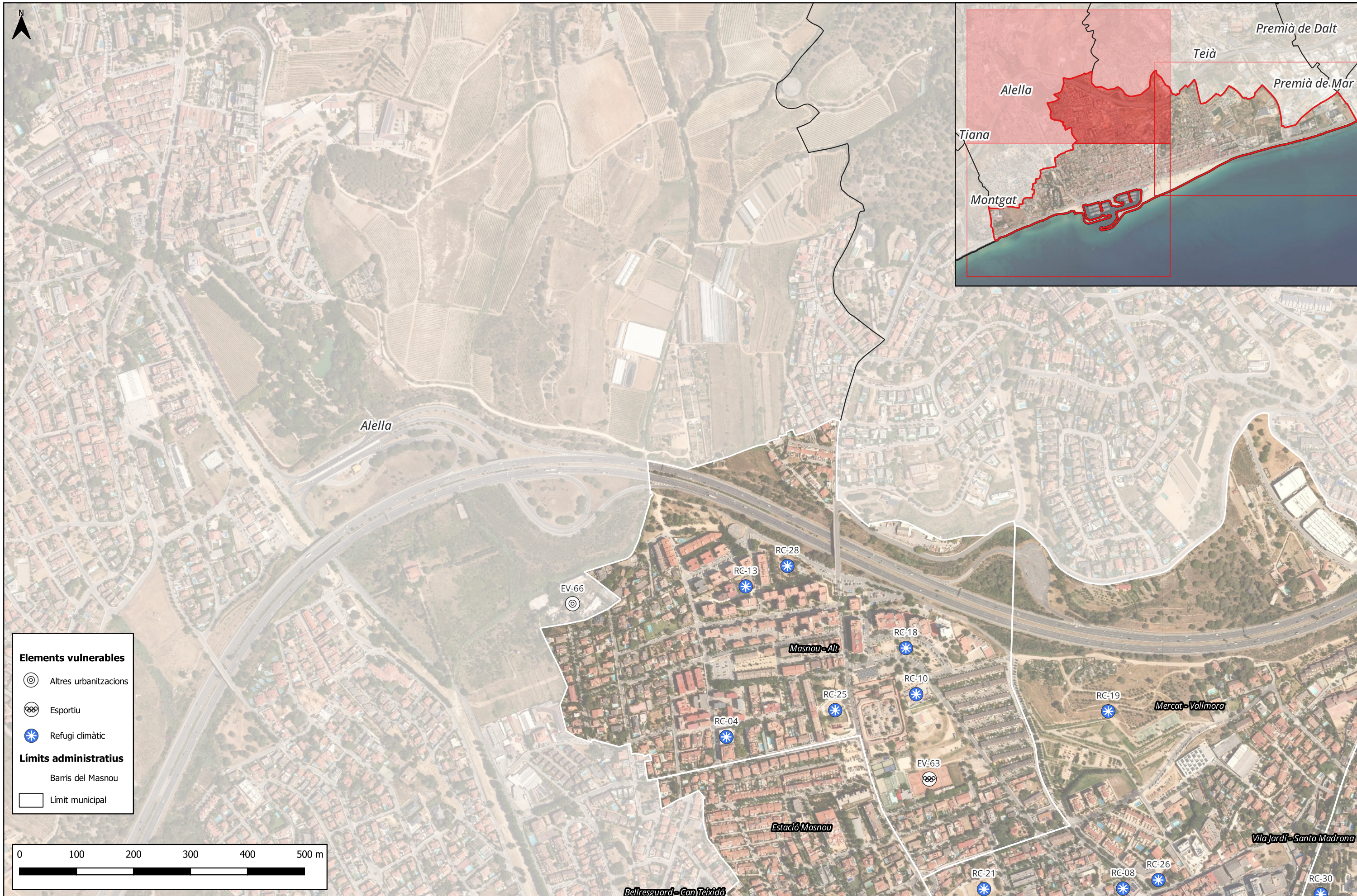
<p>ms consultors Carrer de Zamora 46, 1r 6è 08005 Barcelona Tel: 93.013-02-33 info@msconsultors.net</p>	<p>TÍTOL PROJECTE: Document Únic de Protecció Civil Municipal del Masnou</p>	<p>EMPLAÇAMENT: Passeig Prat de la Riba, 1, 08320 El Masnou</p>	<p>EL TÈCNIC: msconsultors</p>	<p>LA PROPIETAT: Ajuntament del Masnou</p>	<p>TÍTOL DEL PLÀNOL Elements vulnerables al sector est del Masnou</p>	<p>EXPEDIENT: 240134</p>	<p>DATA: Gener 2026</p>	<p>NÚM. PLÀNOL: 4.3</p>
						<p>FITXER: 4.3.ev</p>	<p>ESCALA: 1 : 6.000 (A3)</p>	





Refugi climàtic
Elements vulnerables
 Complex esportiu
 Parc
Límits administratius
 Límit municipal

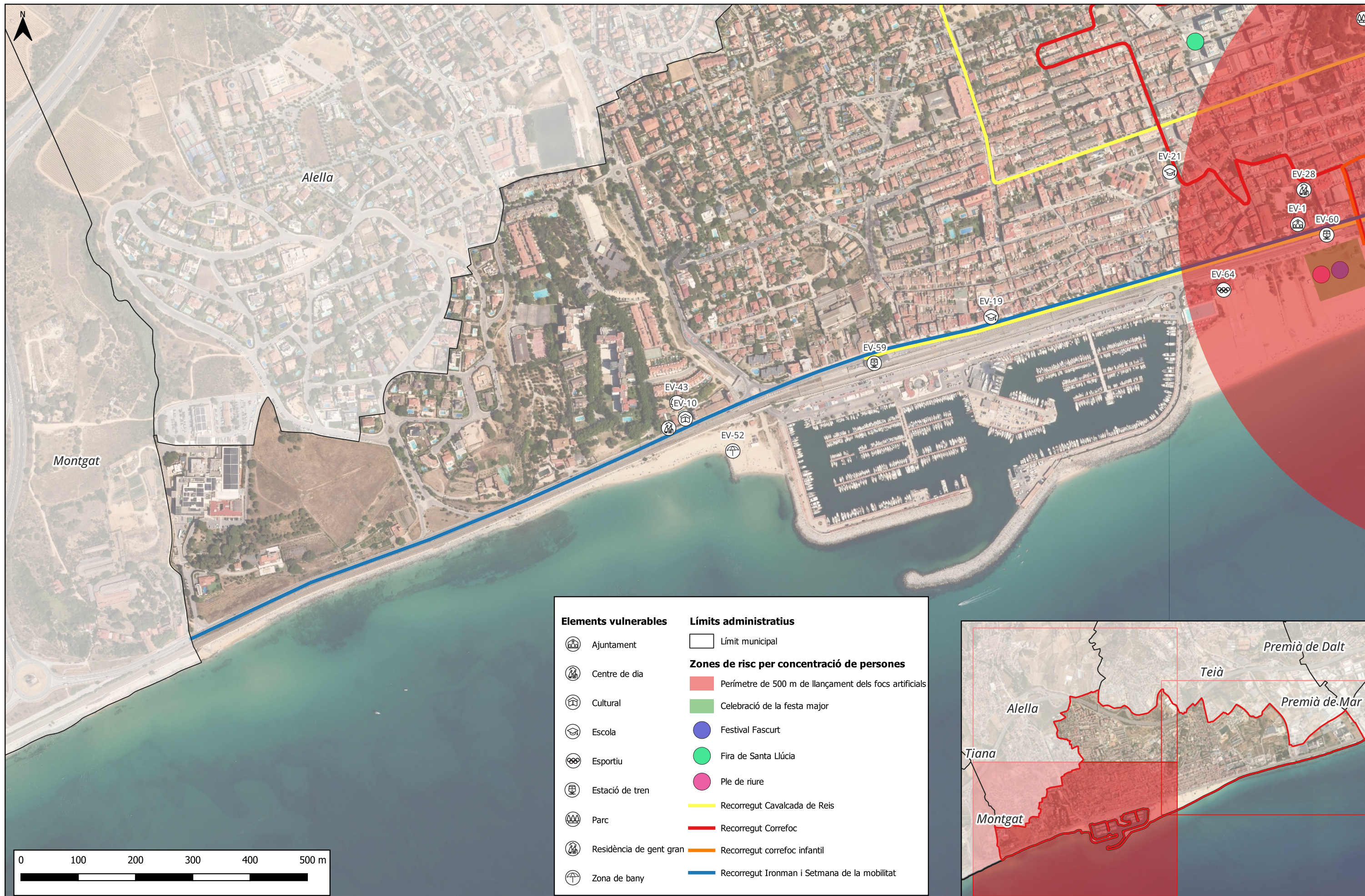


 Carrer de Zamora 46, 1r 6è 08005 Barcelona Tel: 93.013-02-33 info@msconsultors.net	TÍTOL PROJECTE:	EMPLAÇAMENT:	EL TÈCNIC:	LA PROPIETAT:	TÍTOL DEL PLÀNOL	EXPEDIENT:	DATA:	NÚM. PLÀNOL:
	Document Únic de Protecció Civil Municipal del Masnou	Passeig Prat de la Riba, 1, 08320 El Masnou	msconsultors	Ajuntament del Masnou	Risc per onades de fred i calor al sector oest del Masnou	240134	Gener 2026	5.1.1
					FITXER: 5.1.1.RT03	ESCALA: 1 : 6.000 (A3)		

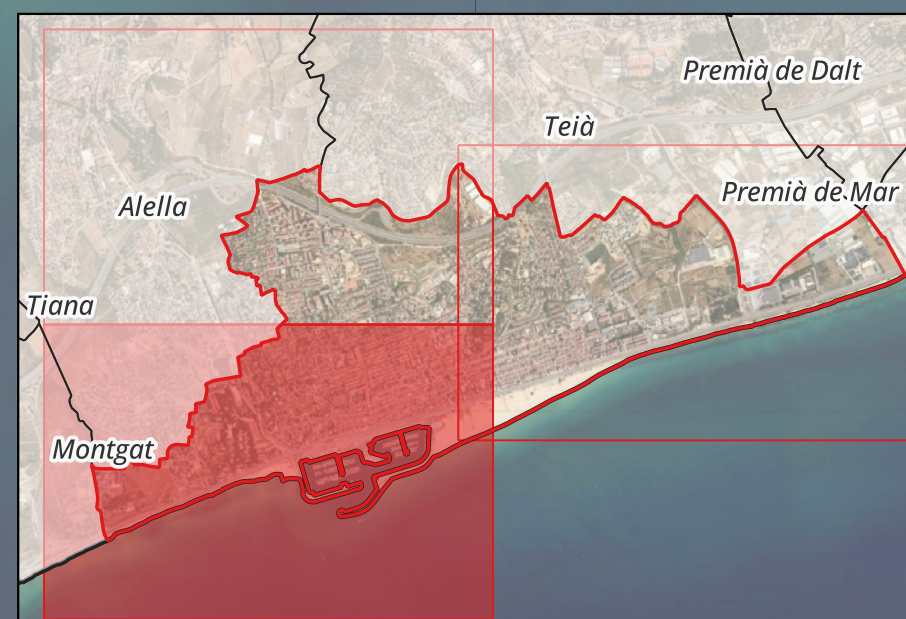


 Carrer de Zamora 46, 1r 6è 08005 Barcelona Tel: 93.013-02-33 info@msconsultors.net	TÍTOL PROJECTE: Document Únic de Protecció Civil Municipal del Masnou	EMPLAÇAMENT: Passeig Prat de la Riba, 1, 08320 El Masnou	EL TÈCNIC: msconsultors	LA PROPIETAT:  Ajuntament del Masnou	TÍTOL DEL PLÀNOL Risc per onades de fred i calor al sector nord del Masnou	EXPEDIENT: 240134 FITXER: 5.1.2.RT03	DATA: Gener 2026 ESCALA: 1 : 6.000 (A3)	NÚM. PLÀNOL: <h1>5.1.2</h1>
--	---	--	-----------------------------------	---	--	---	--	---

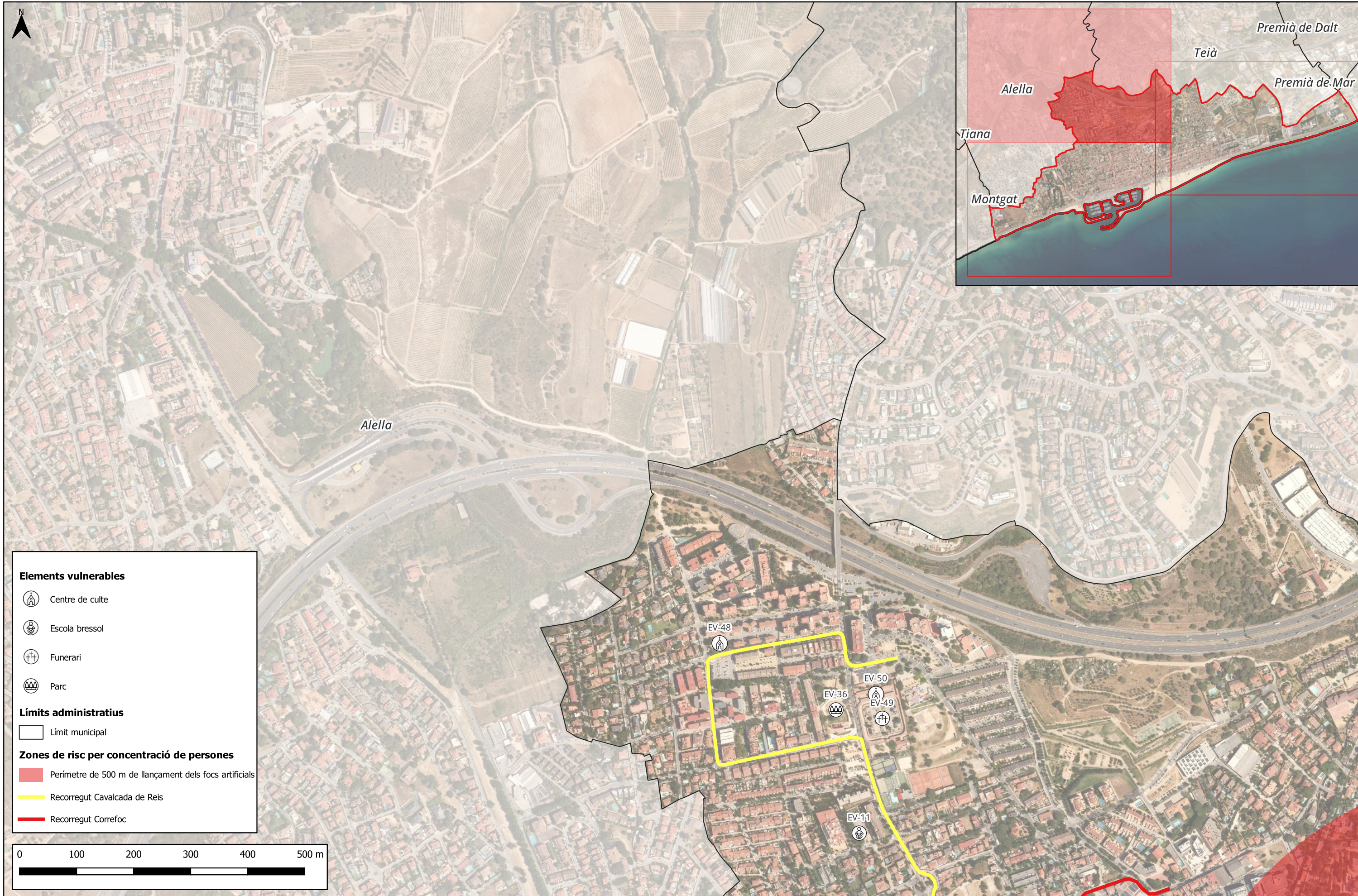


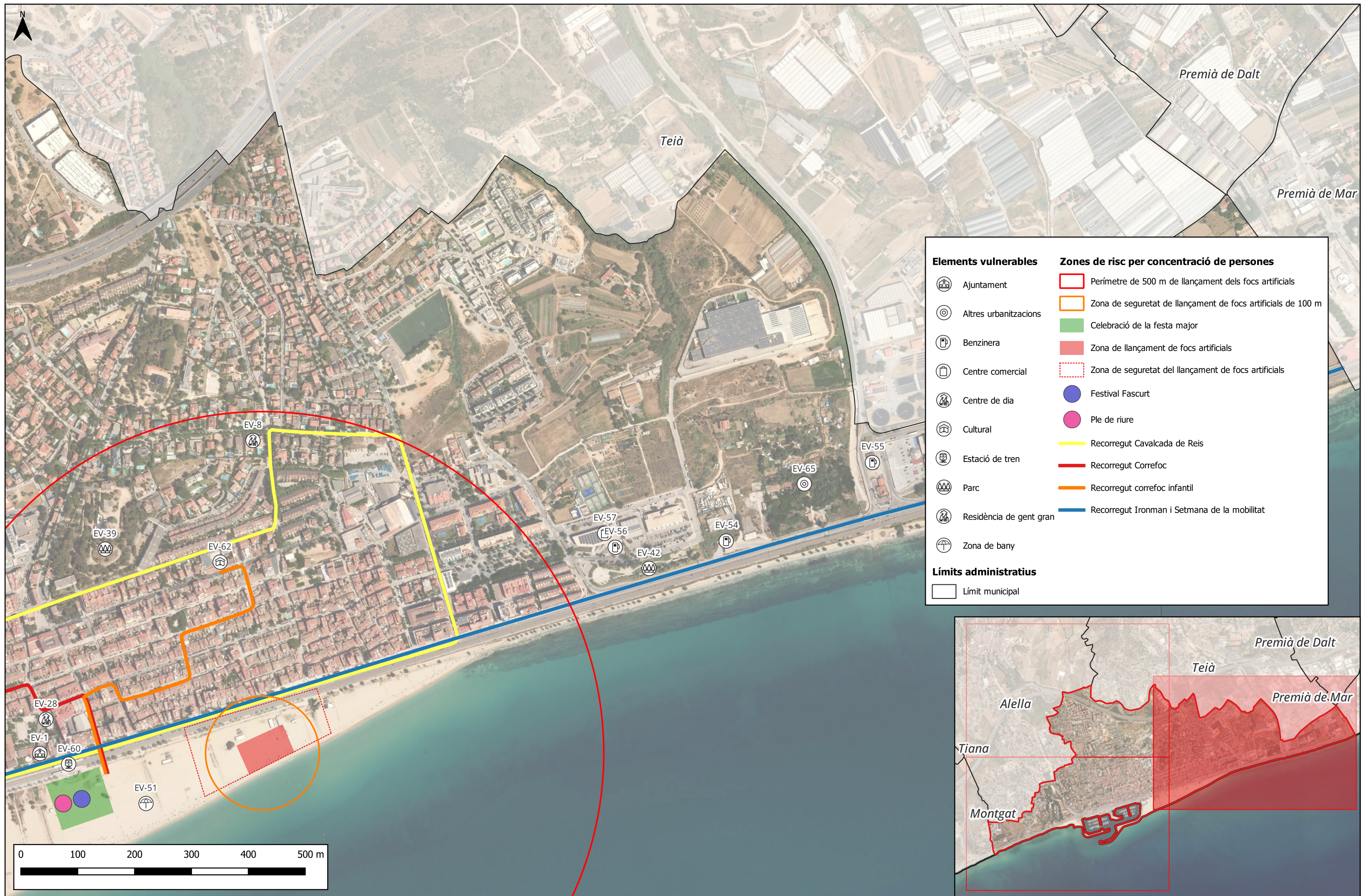


Elements vulnerables	Límits administratius
Ajuntament	Límit municipal
Centre de dia	Zones de risc per concentració de persones
Cultural	Perímetre de 500 m de llançament dels focs artificials
Escola	Celebració de la festa major
Esportiu	Festival Fascurt
Estació de tren	Fira de Santa Llúcia
Parc	Ple de riure
Residència de gent gran	Recorregut Cavalcada de Reis
Zona de bany	Recorregut Correfoc
	Recorregut correfoc infantil
	Recorregut Ironman i Setmana de la mobilitat

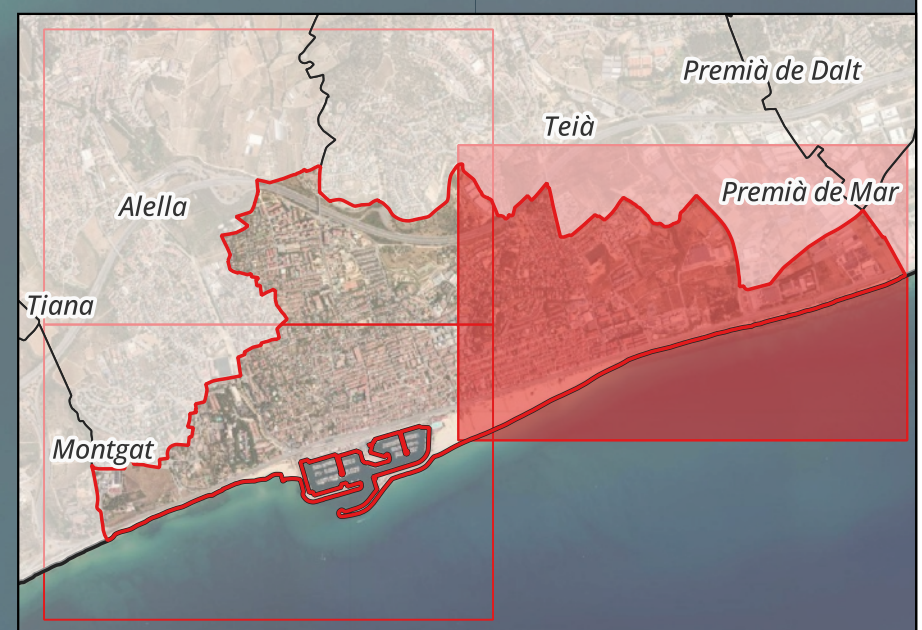


Carrer de Zamora 46, 1r 6è 08005 Barcelona Tel: 93.013-02-33 info@msconsultors.net	TÍTOL PROJECTE: Document Únic de Protecció Civil Municipal del Masnou	EMPLAÇAMENT: Passeig Prat de la Riba, 1, 08320 El Masnou	EL TÈCNIC: msconsultors	LA PROPIETAT: Ajuntament del Masnou	TÍTOL DEL PLÀNOL Risc per concentració de persones al sector oest del Masnou	EXPEDIENT: 240134	DATA: Gener 2026	NÚM. PLÀNOL: 5.2.1
	FITXER: 5.2.1.RT04	ESCALA: 1 : 6.000 (A3)						










Elements vulnerables		Zones de risc per concentració de persones	
	Ajuntament		Perímetre de 500 m de llançament dels focs artificials
	Altres urbanitzacions		Zona de seguretat de llançament de focs artificials de 100 m
	Benzinera		Celebració de la festa major
	Centre comercial		Zona de llançament de focs artificials
	Centre de dia		Zona de seguretat del llançament de focs artificials
	Cultural		Festival Fascurt
	Estació de tren		Ple de riure
	Parc		Recorregut Cavalcada de Reis
	Residència de gent gran		Recorregut Correfoc
	Zona de bany		Recorregut correfoc infantil
			Recorregut Ironman i Setmana de la mobilitat
Límits administratius			
	Límit municipal		




 Carrer de Zamora 46, 1r 6è 08005 Barcelona Tel: 93.013-02-33 info@msconsultors.net	TÍTOL PROJECTE: Document Únic de Protecció Civil Municipal del Masnou	EMPLAÇAMENT: Passeig Prat de la Riba, 1, 08320 El Masnou	EL TÈCNIC: msconsultors	LA PROPIETAT: Ajuntament del Masnou	TÍTOL DEL PLÀNOL: Risc per concentració de persones al sector est del Masnou	EXPEDIENT: 240134	DATA: Gener 2026	NÚM. PLÀNOL: 5.2.3
						FITXER: 5.2.3.RT04	ESCALA: 1 : 6.000 (A3)	




Elements vulnerables

-  Cultural
-  Esportiu
-  Estació de tren
-  Residència de gent gran
-  Zona de bany

Risc per fort onatge

 Zona de risc

Límits administratius

 Límit municipal


300 400 500 m

ms consultors
 Carrer de Zamora 46, 1r 6è
 08005 Barcelona
 Tel: 93.013-02-33
 info@msconsultors.net

TÍTOL PROJECTE:
 Document Únic de Protecció Civil Municipal del Masnou

EMPLAÇAMENT:
 Passeig Prat de la Riba, 1, 08320 El Masnou

EL TÈCNIC:
 msconsultors

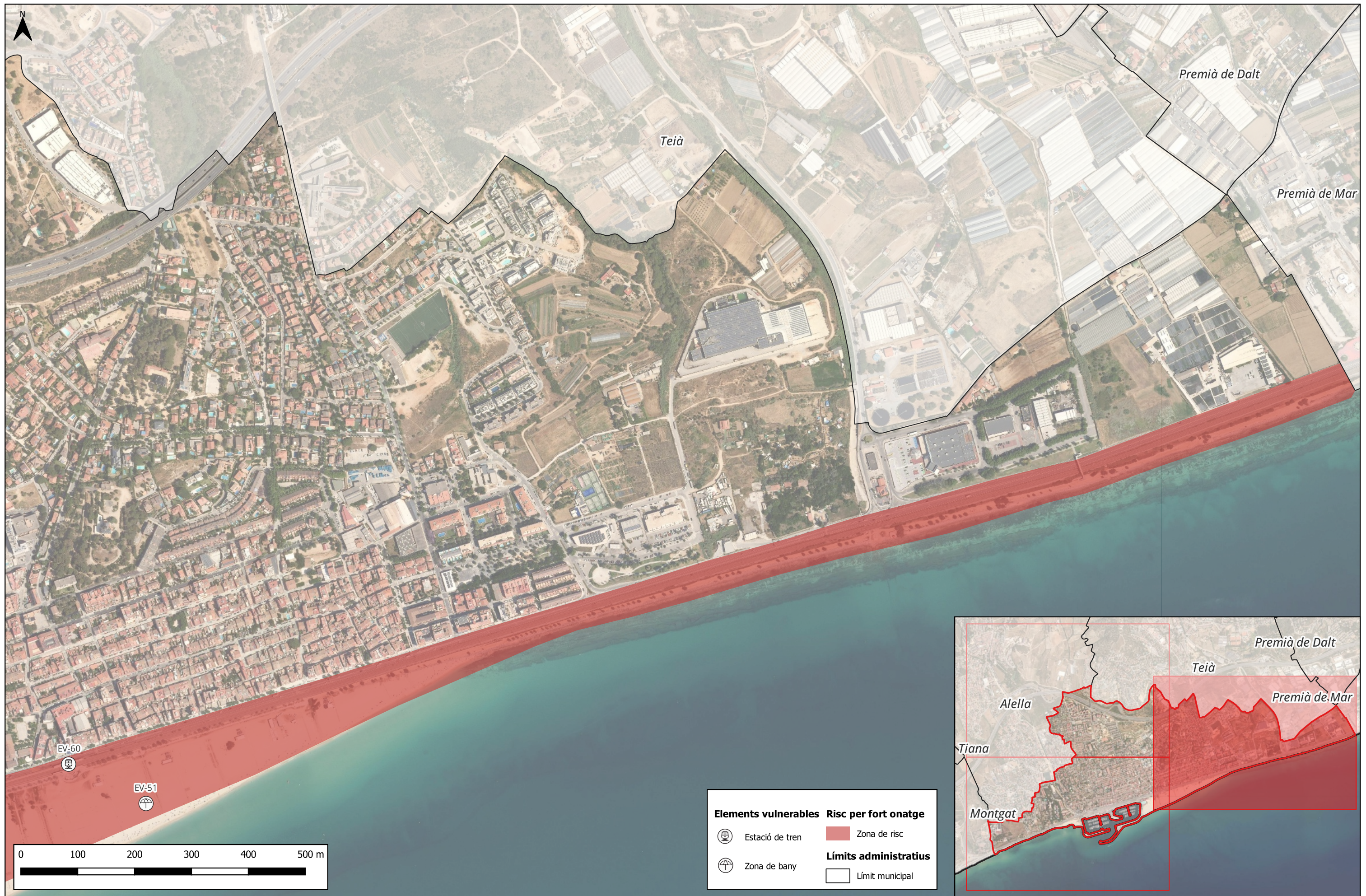
LA PROPIETAT:
 Ajuntament del Masnou

TÍTOL DEL PLÀNOL
 Risc per fort onatge al sector oest del Masnou

EXPEDIENT:
 240134
 FITXER:
 5.3.1.RT05

DATA:
 Gener 2026
 ESCALA:
 1 : 6.000 (A3)

NÚM. PLÀNOL:
5.3.1





Elements de Protecció Civil



Hidrant

Elements vulnerables



Esportiu



Parc



Port



Residència de gent gran



Zona de bany

Incendi forestal



Punt de vigilància



Sector de risc

Límits administratius

Barris del Masnou



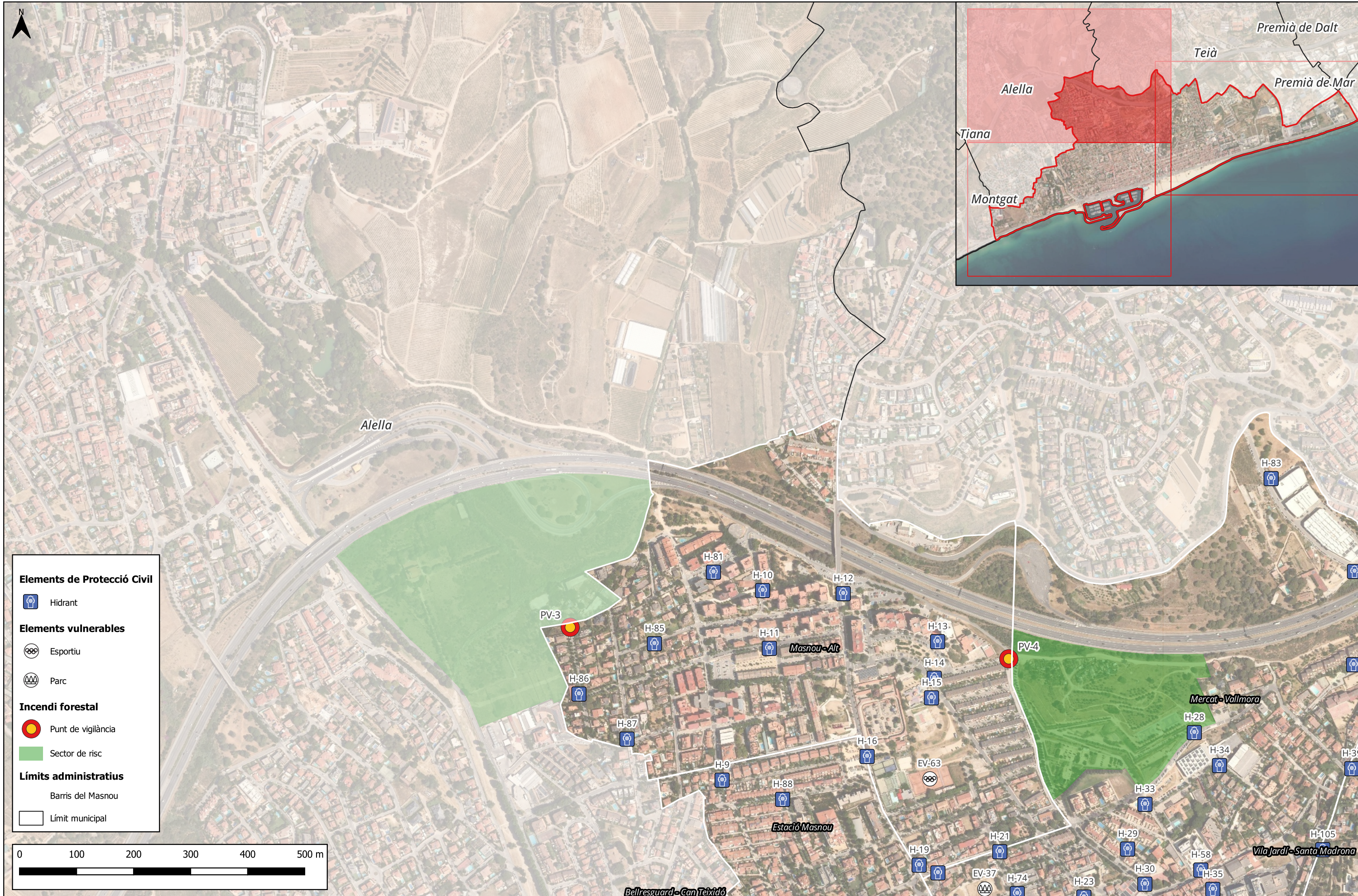
Límit municipal



Límit comarcal

0 100 200 300 400 500 m





ms consultors
 Carrer de Zamora 46, 1r 6è
 08005 Barcelona
 Tel: 93.013-02-33
 info@msconsultors.net

TÍTOL PROJECTE:
 Document Únic de Protecció Civil Municipal del Masnou

EMPLAÇAMENT:
 Passeig Prat de la Riba, 1, 08320 El Masnou

EL TÈCNIC:
 msconsultors

LA PROPIETAT:
 Ajuntament del Masnou

TÍTOL DEL PLÀNOL
 Risc per incendis forestals al sector nord del Masnou

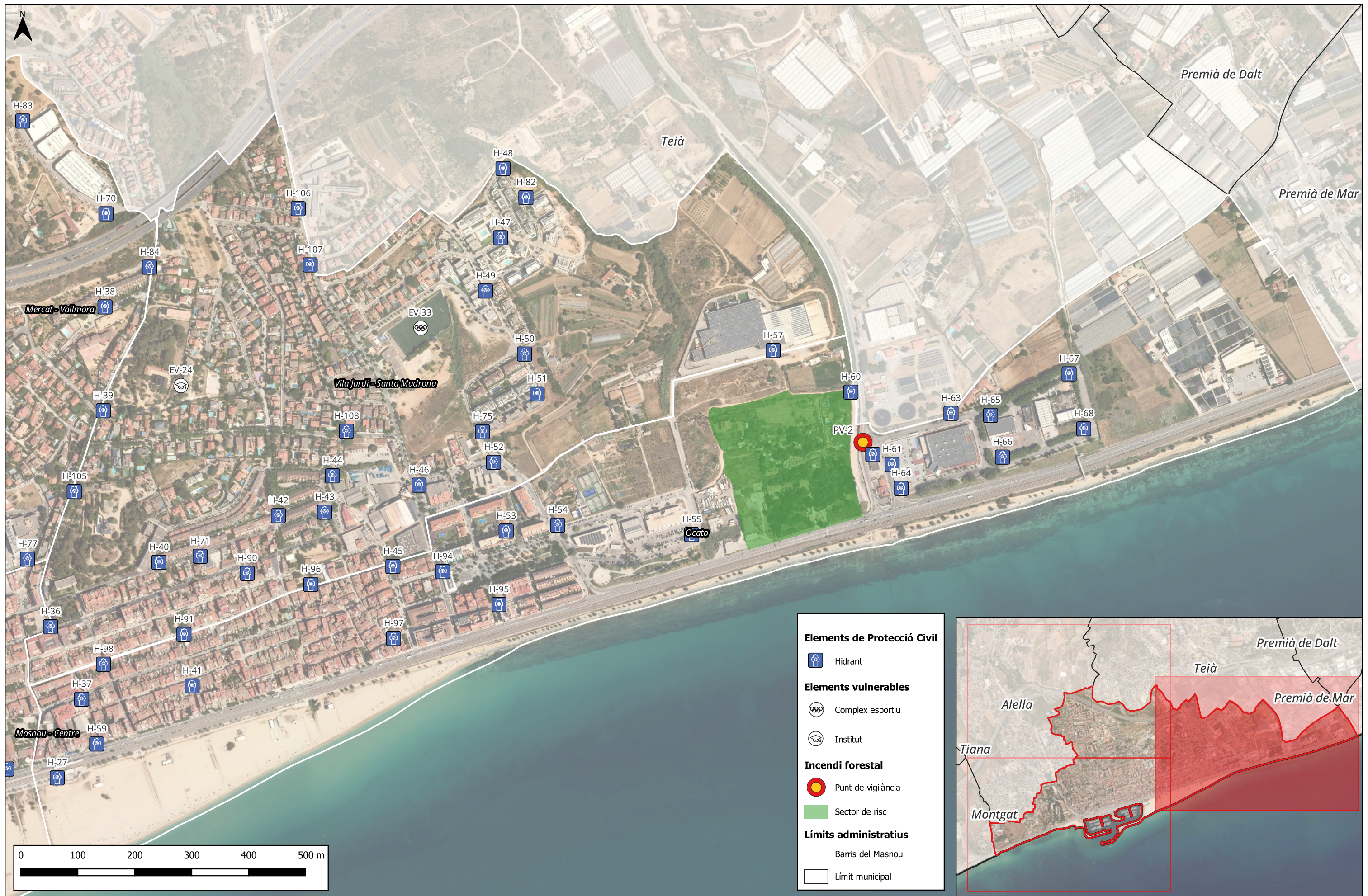
EXPEDIENT:
 240134

FITXER:
 6.1.2.RE02

DATA:
 Gener 2026

ESCALA:
 1 : 6.000 (A3)

NÚM. PLÀNOL:
6.1.2



Elements de Protecció Civil

- Hidrant

Elements vulnerables

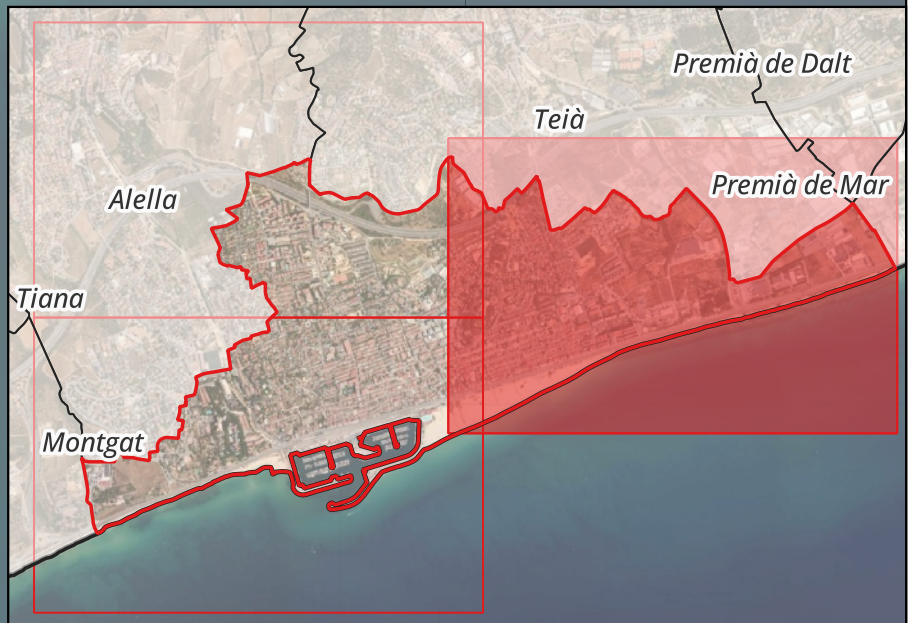
- Complex esportiu
- Institut

Incendi forestal

- Punt de vigilància
- Sector de risc

Límits administratius

- Barris del Masnou
- Límit municipal



ms consultors
 Carrer de Zamora 46, 1r 6è
 08005 Barcelona
 Tel: 93.013-02-33
 info@msconsultors.net

TÍTOL PROJECTE:
 Document Únic de Protecció Civil Municipal del Masnou

EMPLAÇAMENT:
 Passeig Prat de la Riba, 1, 08320 El Masnou

EL TÈCNIC:
 msconsultors

LA PROPIETAT:
 Ajuntament del Masnou

TÍTOL DEL PLÀNOL
 Risc per incendis forestals al sector est del Masnou

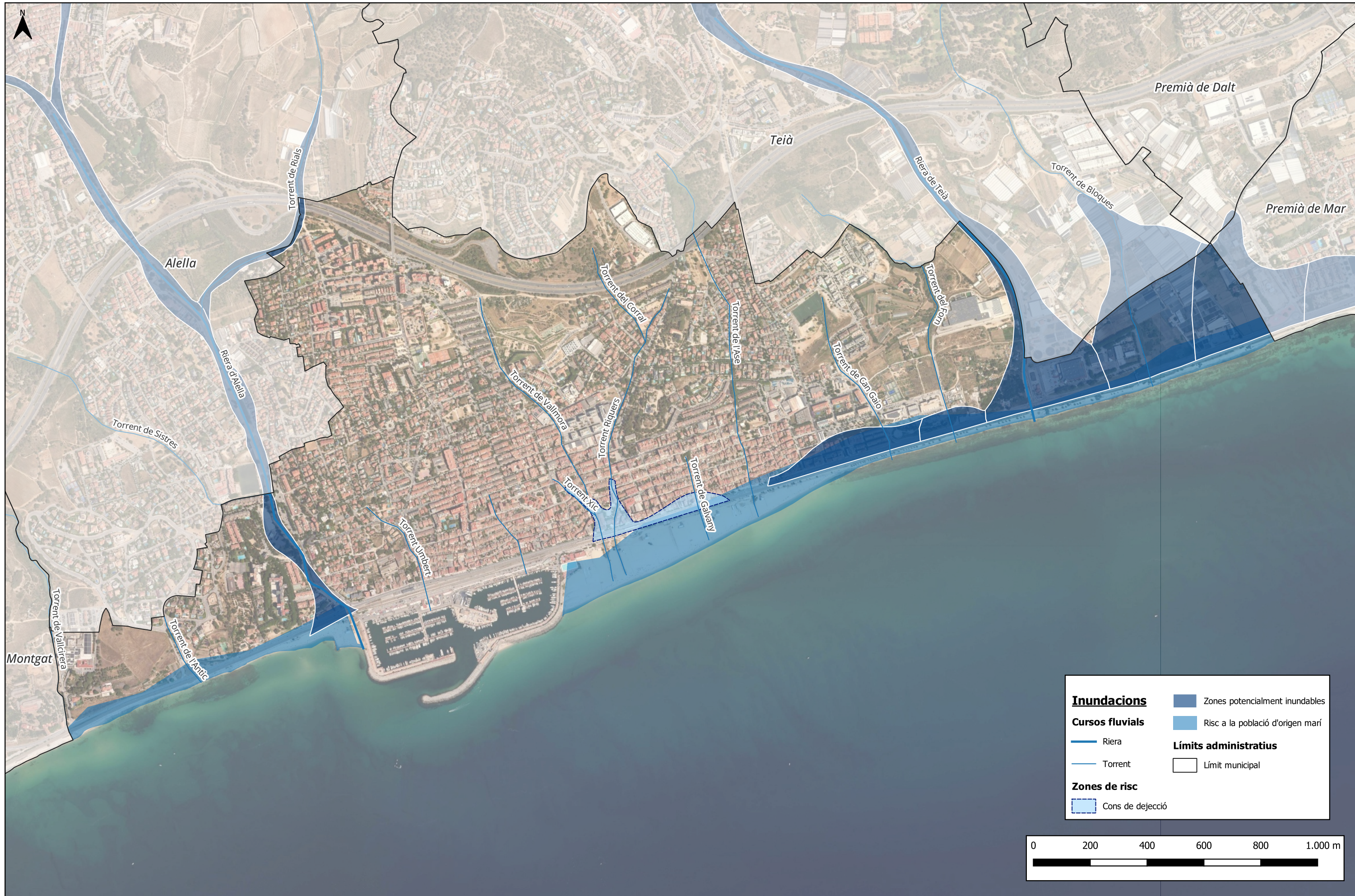
EXPEDIENT:
 240134

FITXER:
 6.1.3.RE02

DATA:
 Gener 2026

ESCALA:
 1 : 6.000 (A3)

NÚM. PLÀNOL:
6.1.3



Inundacions

- Zones potencialment inundables

Cursos fluvials

- Riera
- Torrent

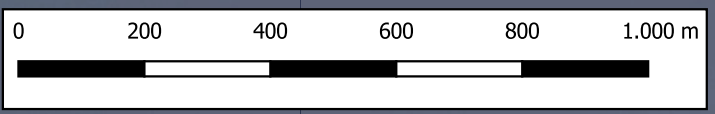
Límits administratius

- Límit municipal

Zones de risc

- Cons de dejecció

Risc a la població d'origen marí

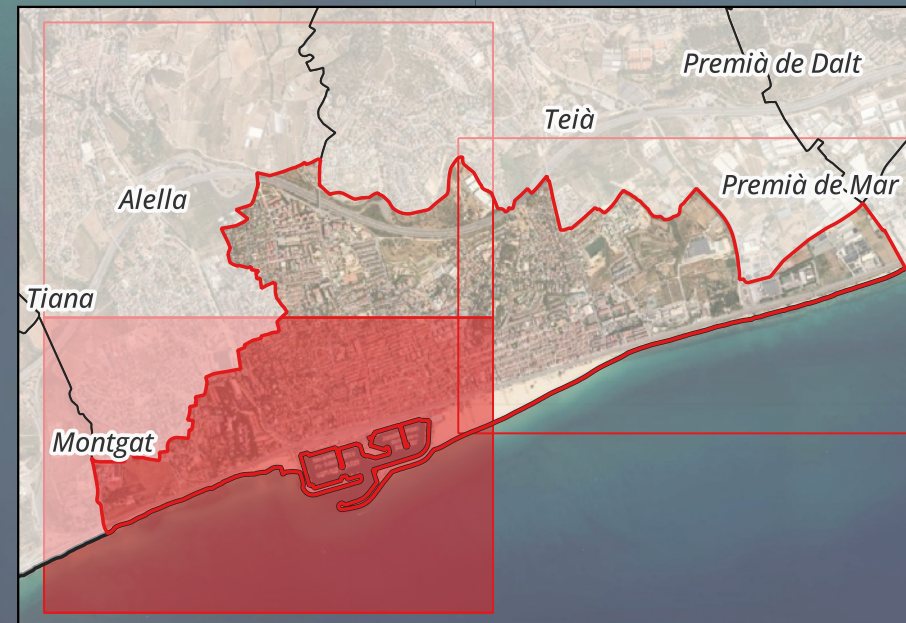


<p>ms consultors Carrer de Zamora 46, 1r 6è 08005 Barcelona Tel: 93.013-02-33 info@msconsultors.net</p>	TÍTOL PROJECTE:	EMPLAÇAMENT:	EL TÈCNIC:	LA PROPIETAT:	TÍTOL DEL PLÀNOL	EXPEDIENT:	DATA:	NÚM. PLÀNOL:
	Document Únic de Protecció Civil Municipal del Masnou	Passeig Prat de la Riba, 1, 08320 El Masnou	mconsultors	Ajuntament del Masnou	Risc d'inundacions al Masnou	240134	Gener 2026	
					FITXER: 6.2.0.RE03	ESCALA: 1 : 6.000 (A3)		

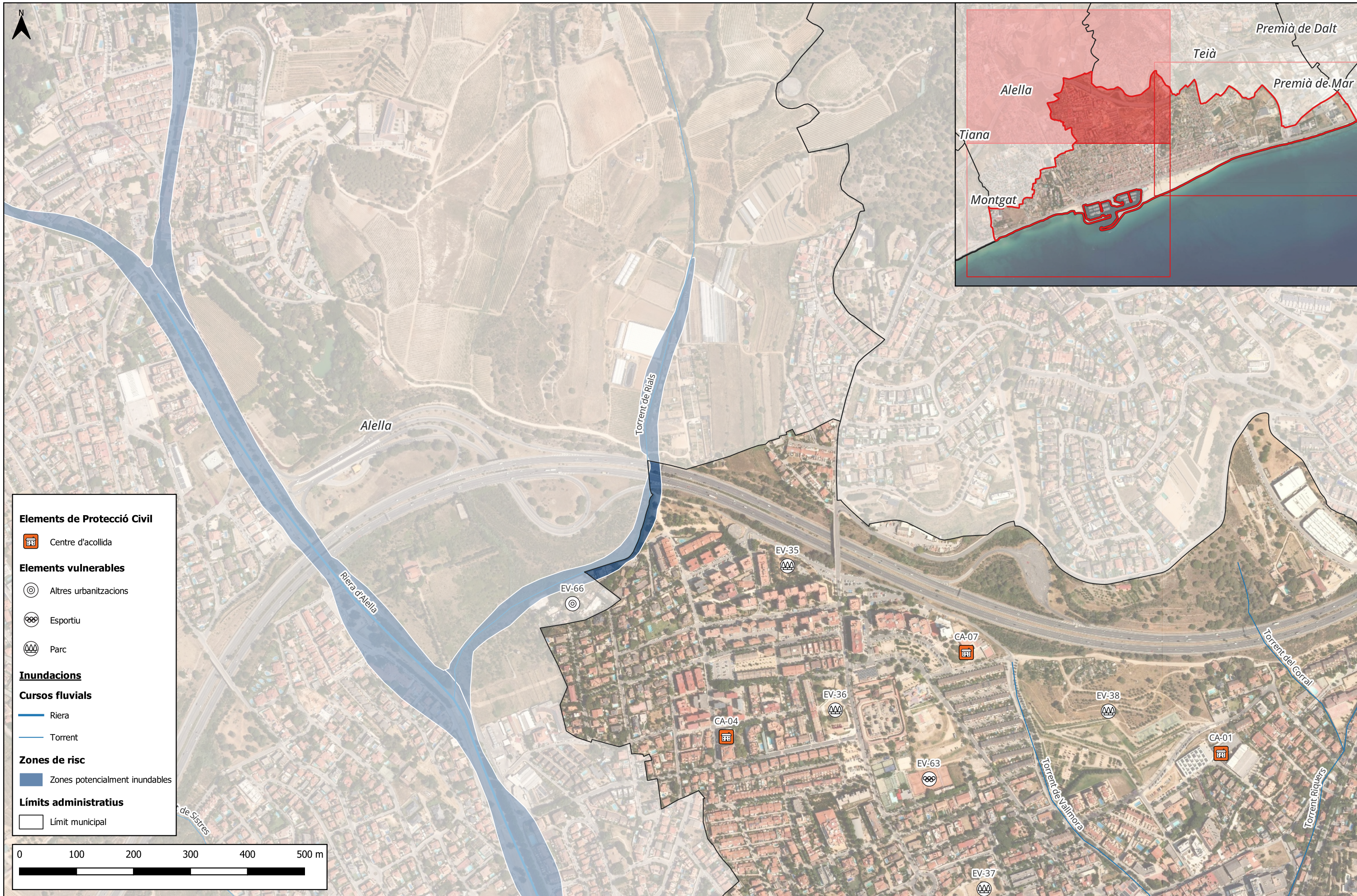


Elements de Protecció Civil Inundacions

- | | | | |
|--|-------------------|--|---|
| | Centre d'acollida | | Punt de vigilància de zones d'especial risc |
| | Tall de trànsit | | Punts conflictius |
-
- Elements vulnerables**
- | | |
|--|-------------------------|
| | Centre de dia |
| | Cultural |
| | Esportiu |
| | Estació de tren |
| | Institut |
| | Parc |
| | Residència de gent gran |
| | Zona de bany |
-
- Cursos fluvials**
- | | |
|--|---------|
| | Riera |
| | Torrent |
-
- Zones de risc**
- | | |
|--|----------------------------------|
| | Cons de dejecció |
| | Zones potencialment inundables |
| | Risc a la població d'origen marí |
-
- Límits administratius**
- | | |
|--|-----------------|
| | Límit municipal |
|--|-----------------|



 Carrer de Zamora 46, 1r 6è 08005 Barcelona Tel: 93.013-02-33 info@msconsultors.net	TÍTOL PROJECTE: Document Únic de Protecció Civil Municipal del Masnou	EMPLAÇAMENT: Passeig Prat de la Riba, 1, 08320 El Masnou	EL TÈCNIC: msconsultors	LA PROPIETAT: Ajuntament del Masnou	TÍTOL DEL PLÀNOL Risc d'inundacions al sector oest del Masnou	EXPEDIENT: 240134	DATA: Gener 2026	NÚM. PLÀNOL: 6.2.1
						FITXER: 6.2.1.RE03	ESCALA: 1 : 6.000 (A3)	



Elements de Protecció Civil

Centre d'acollida

Elements vulnerables

Altres urbanitzacions

Esportiu

Parc

Inundacions

Cursos fluvials

Riera

Torrent

Zones de risc

Zones potencialment inundables

Límits administratius

Límit municipal

0 100 200 300 400 500 m



Elements de Protecció Civil

- CECOPAL
- Centre d'acollida
- Magatzem municipal

Elements vulnerables

- Altres urbanitzacions
- Benzinera
- Centre comercial
- Centre de dia
- Depuradora
- Estació de tren
- Indústria
- Parc

Inundacions

- Punt de vigilància de zones d'especial risc
- Punts conflictius

Cursos fluvials

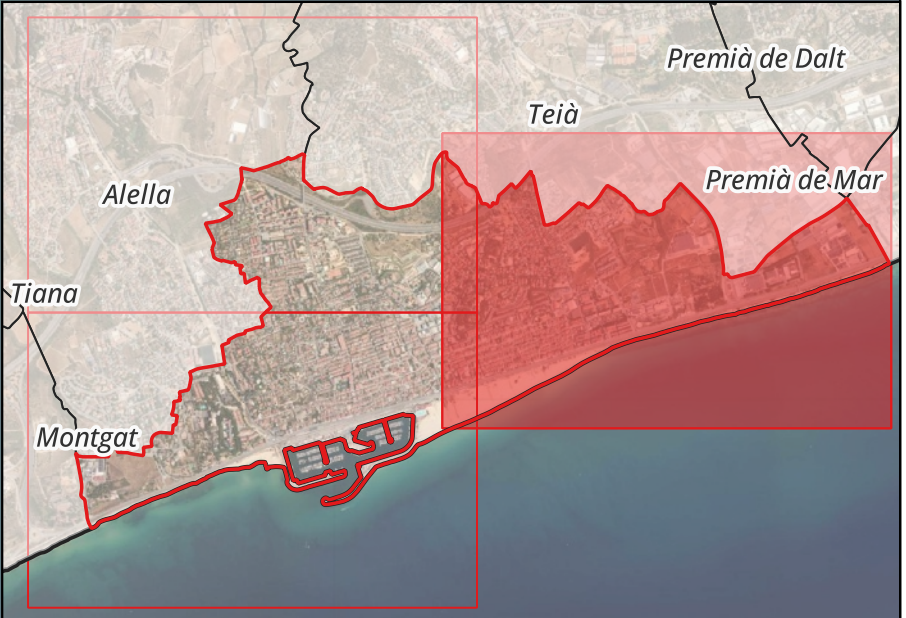
- Riera
- Torrent

Zones de risc

- Cons de dejecció
- Zones potencialment inundables
- Risc a la població d'origen marí

Límits administratius

- Barris del Masnou
- Límit municipal



<p>ms consultors Carrer de Zamora 46, 1r 6è 08005 Barcelona Tel: 93.013-02-33 info@msconsultors.net</p>	<p>TÍTOL PROJECTE: Document Únic de Protecció Civil Municipal del Masnou</p>	<p>EMPLAÇAMENT: Passeig Prat de la Riba, 1, 08320 El Masnou</p>	<p>EL TÈCNIC: msconsultors</p>	<p>LA PROPIETAT: Ajuntament del Masnou</p>	<p>TÍTOL DEL PLÀNOL Risc d'inundacions al sector est del Masnou</p>	<p>EXPEDIENT: 240134</p>	<p>DATA: Gener 2026</p>	<p>NÚM. PLÀNOL: 6.2.3</p>
						<p>FITXER: 6.2.3.RE03</p>	<p>ESCALA: 1 : 6.000 (A3)</p>	



Elements vulnerables

- Complex esportiu
- Parc
- Zona de bany

Nevades

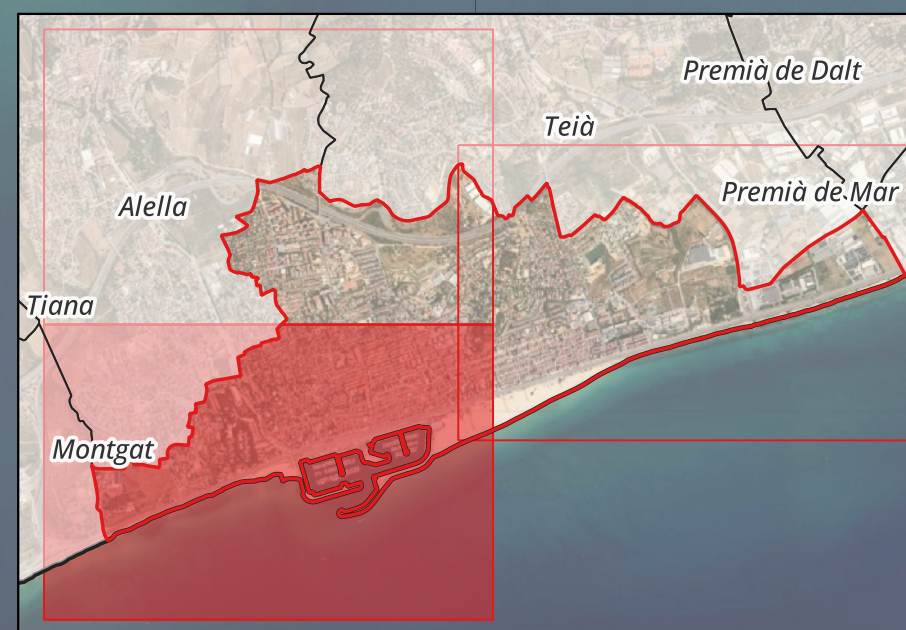

- Zona d'aparcament
- Punts de subministrament de fundents

Rutes de distribució de fundents

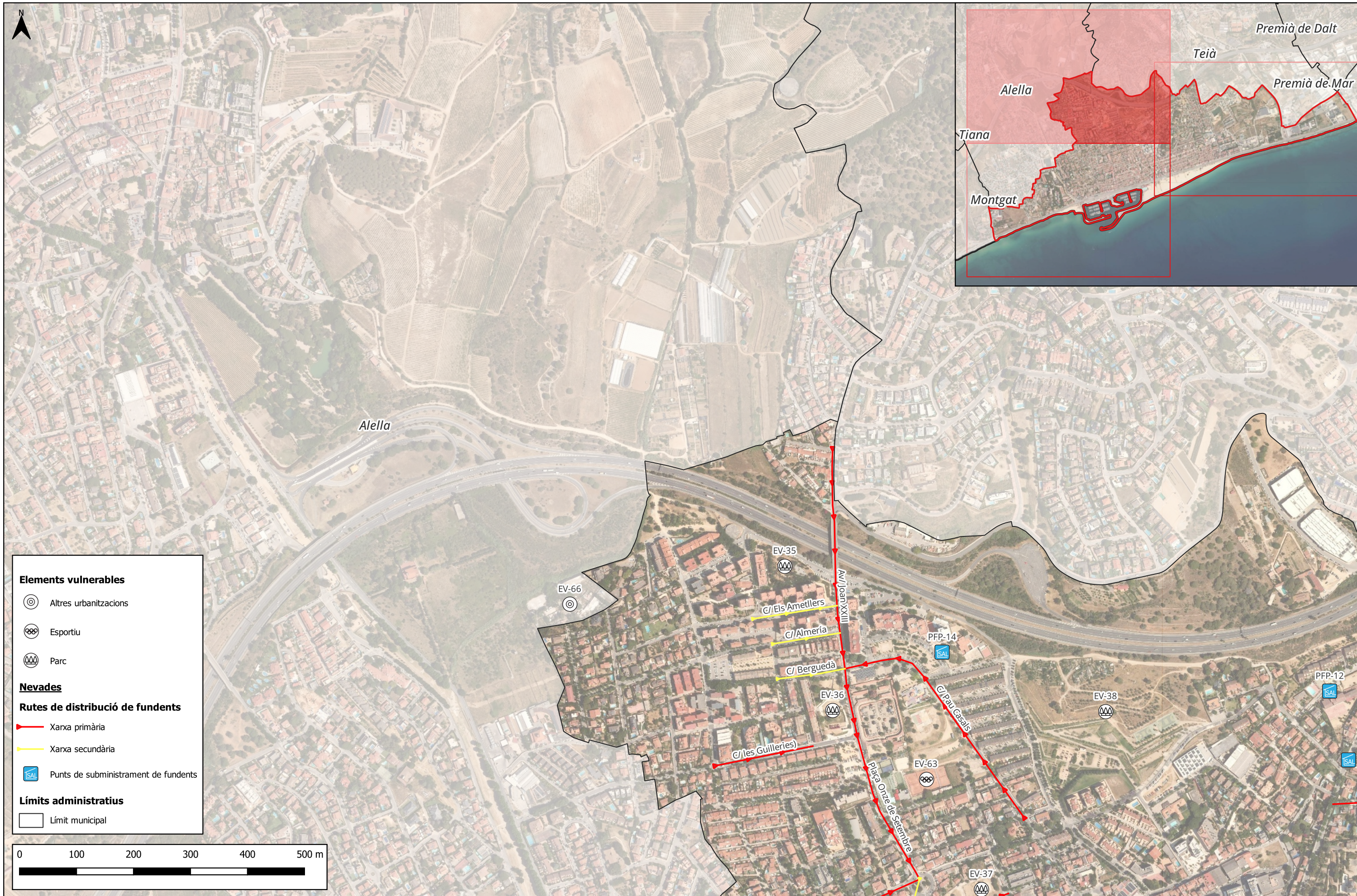
- Xarxa primària
- Xarxa secundària
- Xarxa veïnal

Límits administratius

- Límit municipal



<p>ms consultors Carrer de Zamora 46, 1r 6è 08005 Barcelona Tel: 93.013-02-33 info@msconsultors.net</p>	TÍTOL PROJECTE:	EMPLAÇAMENT:	EL TÈCNIC:	LA PROPIETAT:	TÍTOL DEL PLÀNOL	EXPEDIENT:	DATA:	NÚM. PLÀNOL:
	Document Únic de Protecció Civil Municipal del Masnou	Passeig Prat de la Riba, 1, 08320 El Masnou	msconsultors	Ajuntament del Masnou	Risc per nevades al sector oest del Masnou	240134	Gener 2026	
						FITXER: 6.3.1.RE05	ESCALA: 1 : 6.000 (A3)	6.3.1



Elements vulnerables

- Altres urbanitzacions
- Esportiu
- Parc


Nevades

Rutes de distribució de fundents

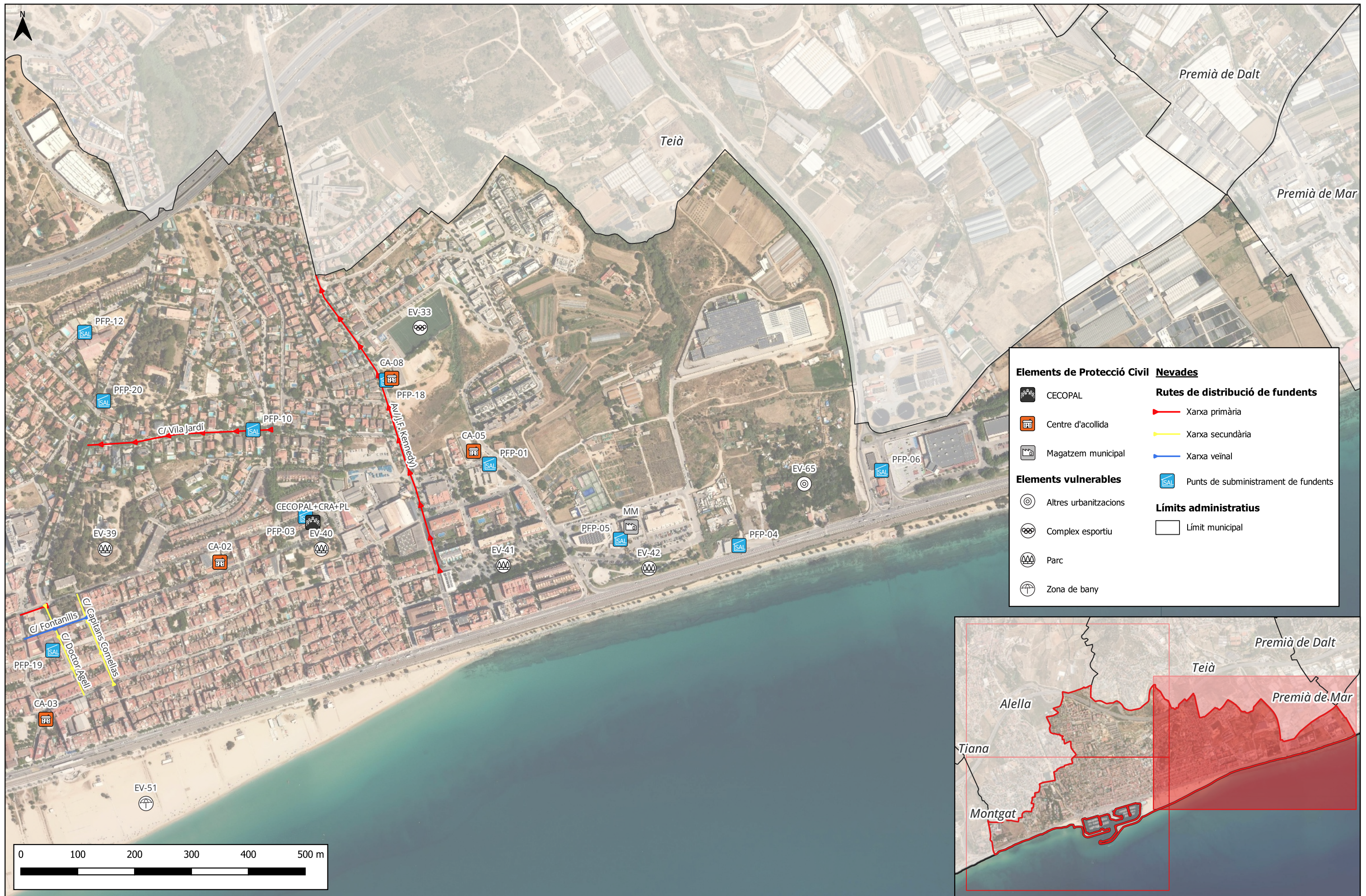
- Xarxa primària
- Xarxa secundària
- Punts de subministrament de fundents

Límits administratius

- Límit municipal



<p>ms consultors Carrer de Zamora 46, 1r 6è 08005 Barcelona Tel: 93.013-02-33 info@msconsultors.net</p>	TÍTOL PROJECTE:	EMPLAÇAMENT:	EL TÈCNIC:	LA PROPIETAT:	TÍTOL DEL PLÀNOL	EXPEDIENT:	DATA:	NÚM. PLÀNOL:
	Document Únic de Protecció Civil Municipal del Masnou	Passeig Prat de la Riba, 1, 08320 El Masnou	msconsultors	Ajuntament del Masnou	Risc per nevadesal sector nord Masnou	240134	Gener 2026	
					FITXER: 6.3.2.RE05	ESCALA: 1 : 6.000 (A3)		



Elements de Protecció Civil Nevades

- CECOPAL
- Centre d'acollida
- Magatzem municipal

Elements vulnerables

- Altres urbanitzacions
- Complex esportiu
- Parc
- Zona de bany

Rutes de distribució de fuments


- Xarxa primària
- Xarxa secundària
- Xarxa veïnal

Punts de subministrament de fuments

- Punts de subministrament de fuments

Límits administratius

- Límit municipal



<p>ms consultors Carrer de Zamora 46, 1r 6è 08005 Barcelona Tel: 93.013-02-33 info@msconsultors.net</p>	TÍTOL PROJECTE:	EMPLAÇAMENT:	EL TÈCNIC:	LA PROPIETAT:	TÍTOL DEL PLÀNOL	EXPEDIENT:	DATA:	NÚM. PLÀNOL:
	Document Únic de Protecció Civil Municipal del Masnou	Passeig Prat de la Riba, 1, 08320 El Masnou	msconsultors	Ajuntament del Masnou	Risc de nevades al sector est del Masnou	240134	Gener 2026	<p>6.3.3</p>
					FITXER: 6.3.3.RE05	ESCALA: 1 : 6.000 (A3)		







ms consultors
 Carrer de Zamora 46, 1r 6è
 08005 Barcelona
 Tel: 93.013-02-33
 info@msconsultors.net

TÍTOL PROJECTE:
 Document Únic de Protecció Civil Municipal del Masnou

EMPLAÇAMENT:
 Passeig Prat de la Riba, 1, 08320 El Masnou

EL TÈCNIC:
 msconsultors

LA PROPIETAT:
 Ajuntament del Masnou

TÍTOL DEL PLÀNOL
 Risc sísmic al sector oest del Masnou

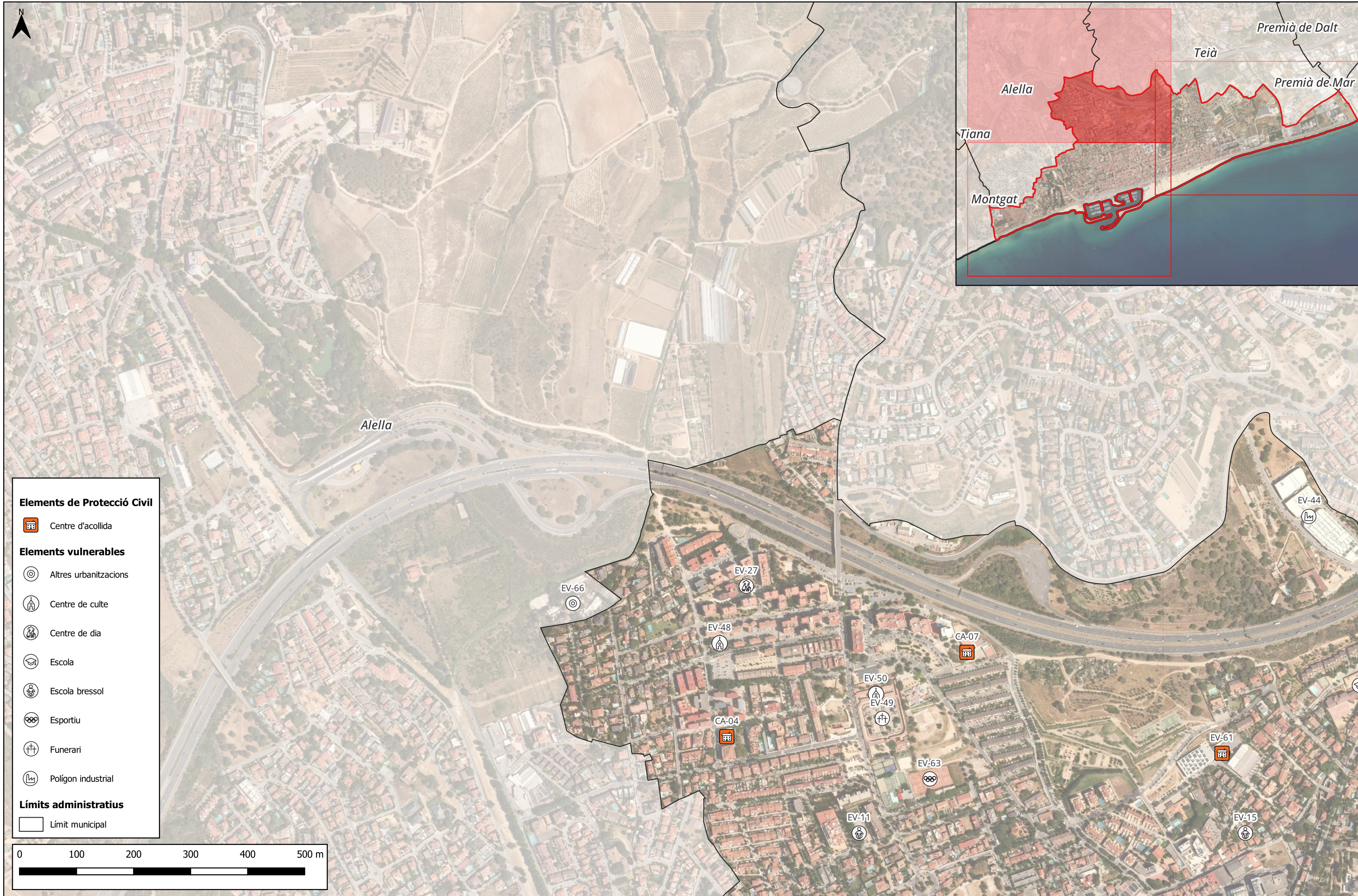
EXPEDIENT:
 240134

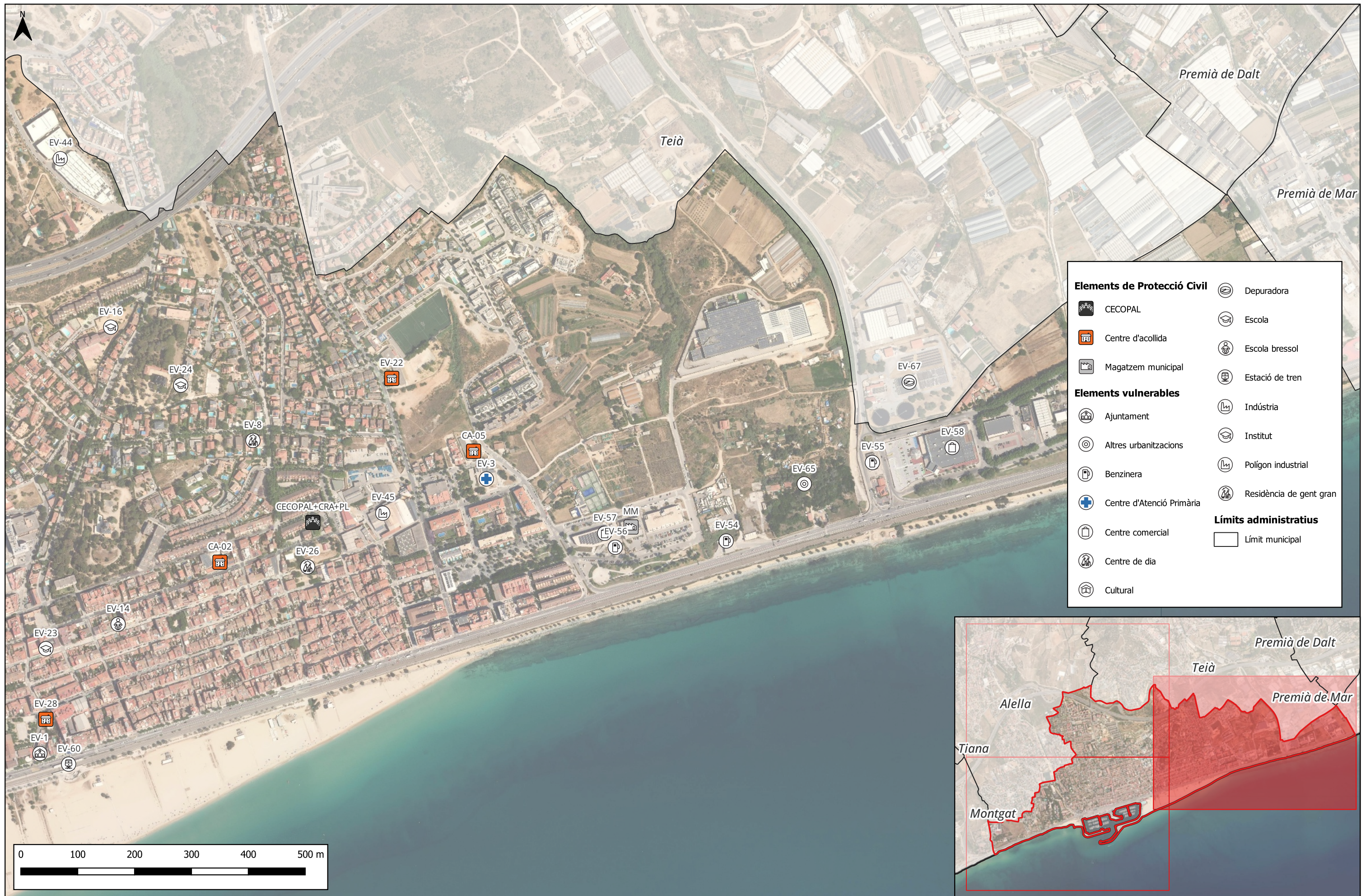
FITXER:
 6.5.1.RE09

DATA:
 Gener 2026

ESCALA:
 1 : 6.000 (A3)

NÚM. PLÀNOL:
6.5.1





ms consultors
 Carrer de Zamora 46, 1r 6è
 08005 Barcelona
 Tel: 93.013-02-33
 info@msconsultors.net

TÍTOL PROJECTE:
 Document Únic de Protecció Civil Municipal del Masnou

EMPLAÇAMENT:
 Passeig Prat de la Riba, 1, 08320 El Masnou

EL TÈCNIC:
 msconsultors

LA PROPIETAT:
 Ajuntament del Masnou

TÍTOL DEL PLÀNOL
 Elements vulnerables al sector est Masnou

EXPEDIENT:
 240134

FITXER:
 6.5.3.RE09

DATA:
 Gener 2026

ESCALA:
 1 : 6.000 (A3)

NÚM. PLÀNOL:
6.5.3




Elements de Protecció Civil

-  Centre d'acollida
-  Zona d'aparcament
-  Talls de trànsit

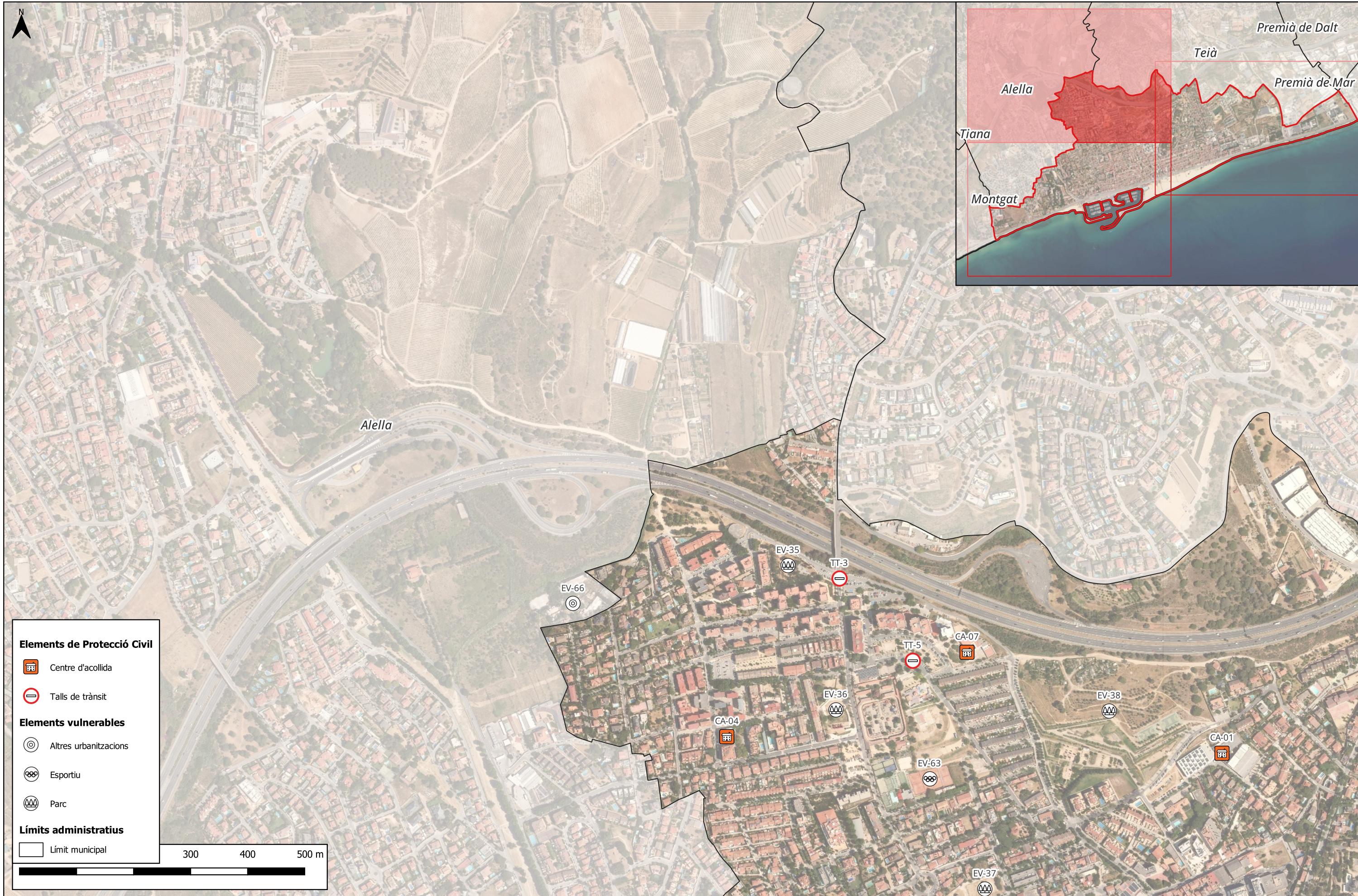
Elements vulnerables

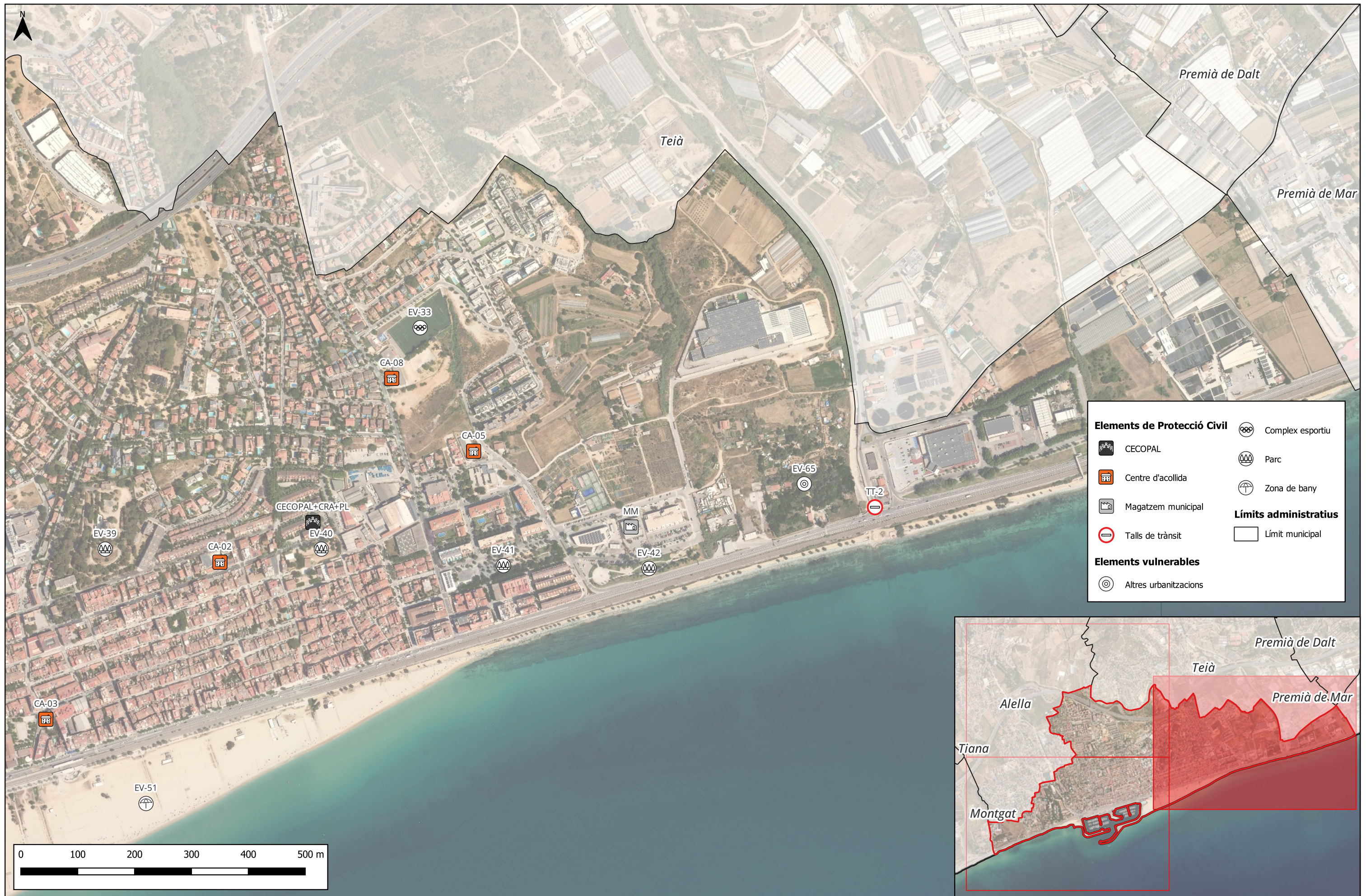
-  Complex esportiu
-  Parc
-  Zona de bany

Límits administratius

-  Límit municipal

0 100 200 300 400 500 m





Elements de Protecció Civil

- CECOPAL
- Centre d'acollida
- Magatzem municipal
- Talls de trànsit
- Complex esportiu
- Parc
- Zona de bany

Límits administratius

- Límit municipal

Elements vulnerables

- Altres urbanitzacions



ms consultors
 Carrer de Zamora 46, 1r 6è
 08005 Barcelona
 Tel: 93.013-02-33
 info@msconsultors.net

TÍTOL PROJECTE:
 Document Únic de Protecció Civil Municipal del Masnou

EMPLAÇAMENT:
 Passeig Prat de la Riba, 1, 08320 El Masnou

EL TÈCNIC:
 msconsultors

LA PROPIETAT:
 Ajuntament del Masnou

TÍTOL DEL PLÀNOL
 Risc per ventades al sector est del Masnou

EXPEDIENT:
 240134

FITXER:
 6.6.3.RE11

DATA:
 Gener 2026

ESCALA:
 1 : 6.000 (A3)


NÚM. PLÀNOL:
6.6.3



Elements vulnerables

-  Centre d'Atenció Primària
-  Centre de culte
-  Centre de dia
-  Complex esportiu
-  Cultural
-  Escola
-  Escola bressol
-  Esportiu
-  Institut
-  Mercat
-  Residència de gent gran
-  Zona de bany

Límits administratius

-  Límit municipal


0 100 200 300 400 500 m

ms consultors
 Carrer de Zamora 46, 1r 6è
 08005 Barcelona
 Tel: 93.013-02-33
 info@msconsultors.net

TÍTOL PROJECTE:
 Document Únic de Protecció Civil Municipal del Masnou

EMPLAÇAMENT:
 Passeig Prat de la Riba, 1, 08320 El Masnou

EL TÈCNIC:
 msconsultors

LA PROPIETAT:
 Ajuntament del Masnou

TÍTOL DEL PLÀNOL
 Risc per pandèmies al sector oest del Masnou

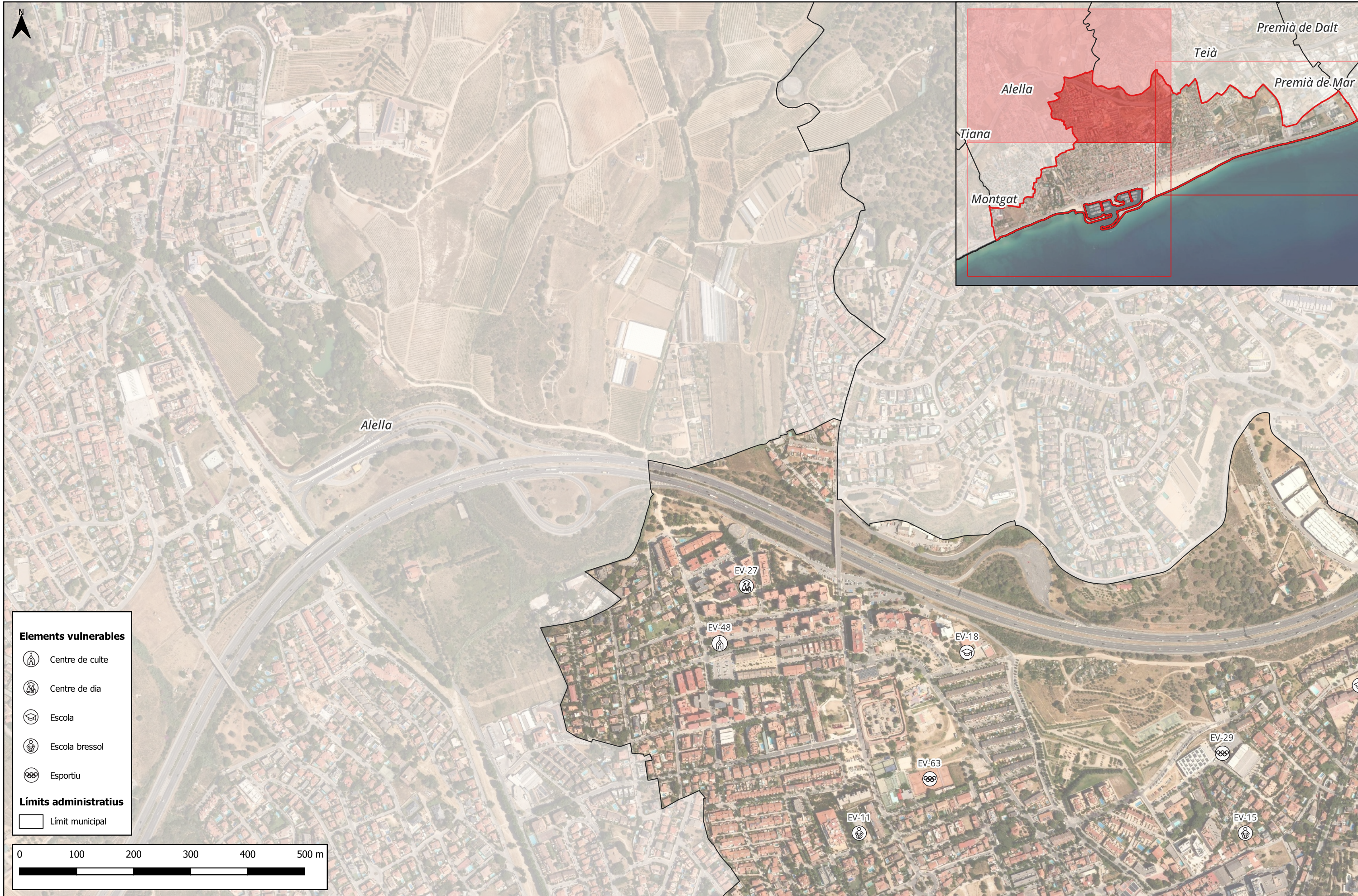
EXPEDIENT:
 240134

FITXER:
 6.7.1.RE12






DATA:
 Gener 2026

ESCALA:
 1 : 6.000 (A3)


NÚM. PLÀNOL:
6.7.1





Elements vulnerables

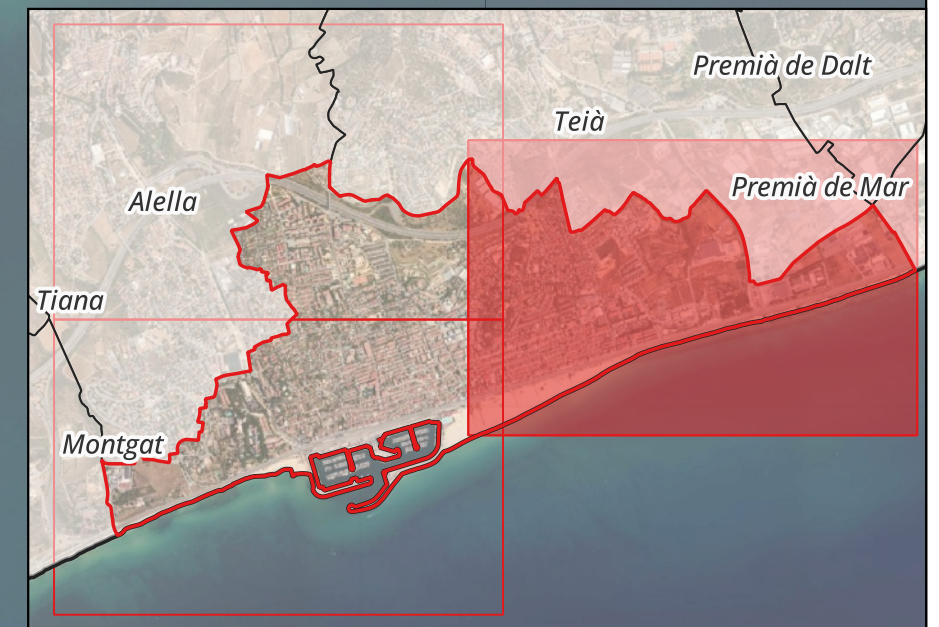
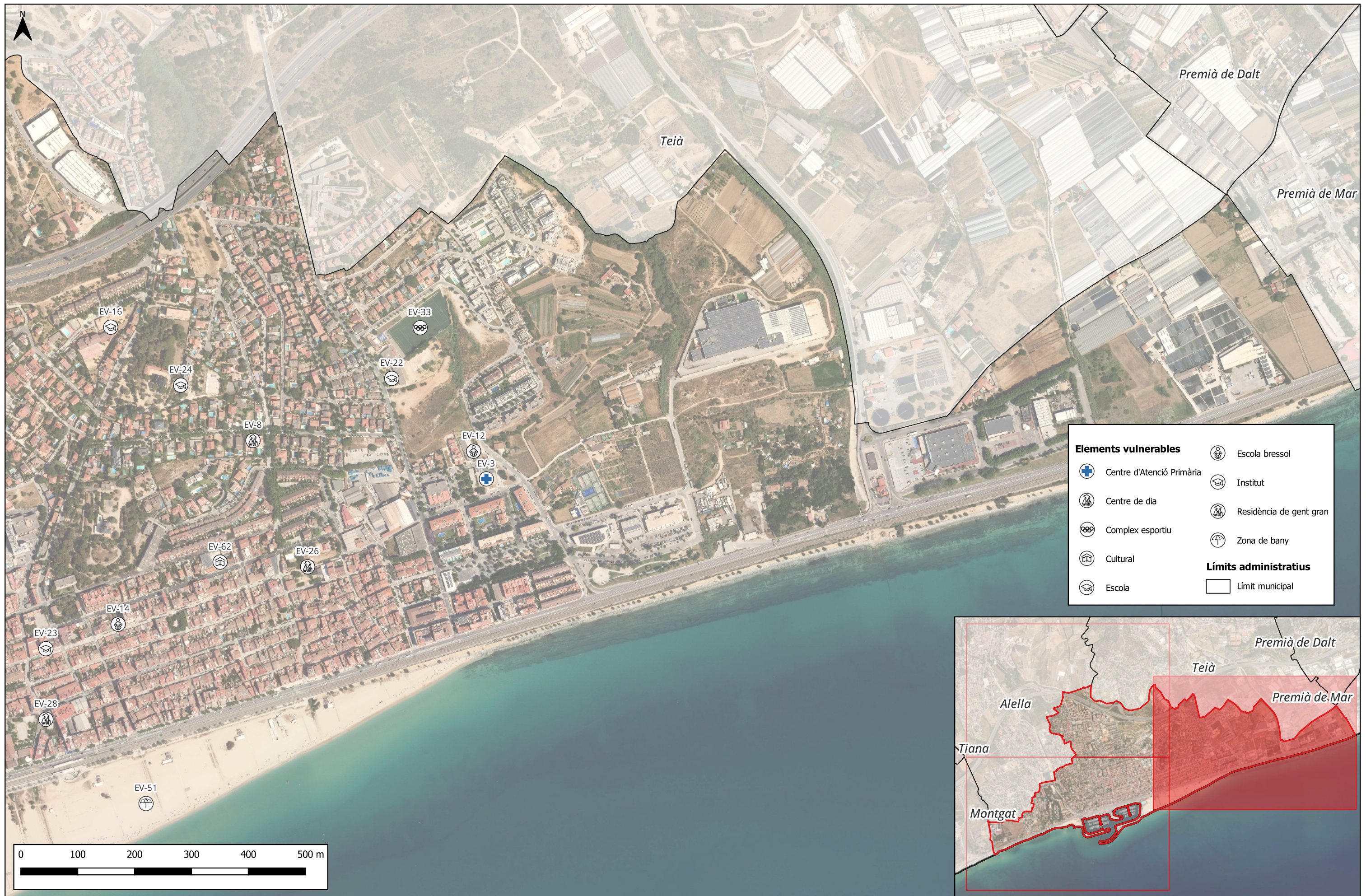
-  Centre de culte
-  Centre de dia
-  Escola
-  Escola bressol
-  Esportiu

Límits administratius

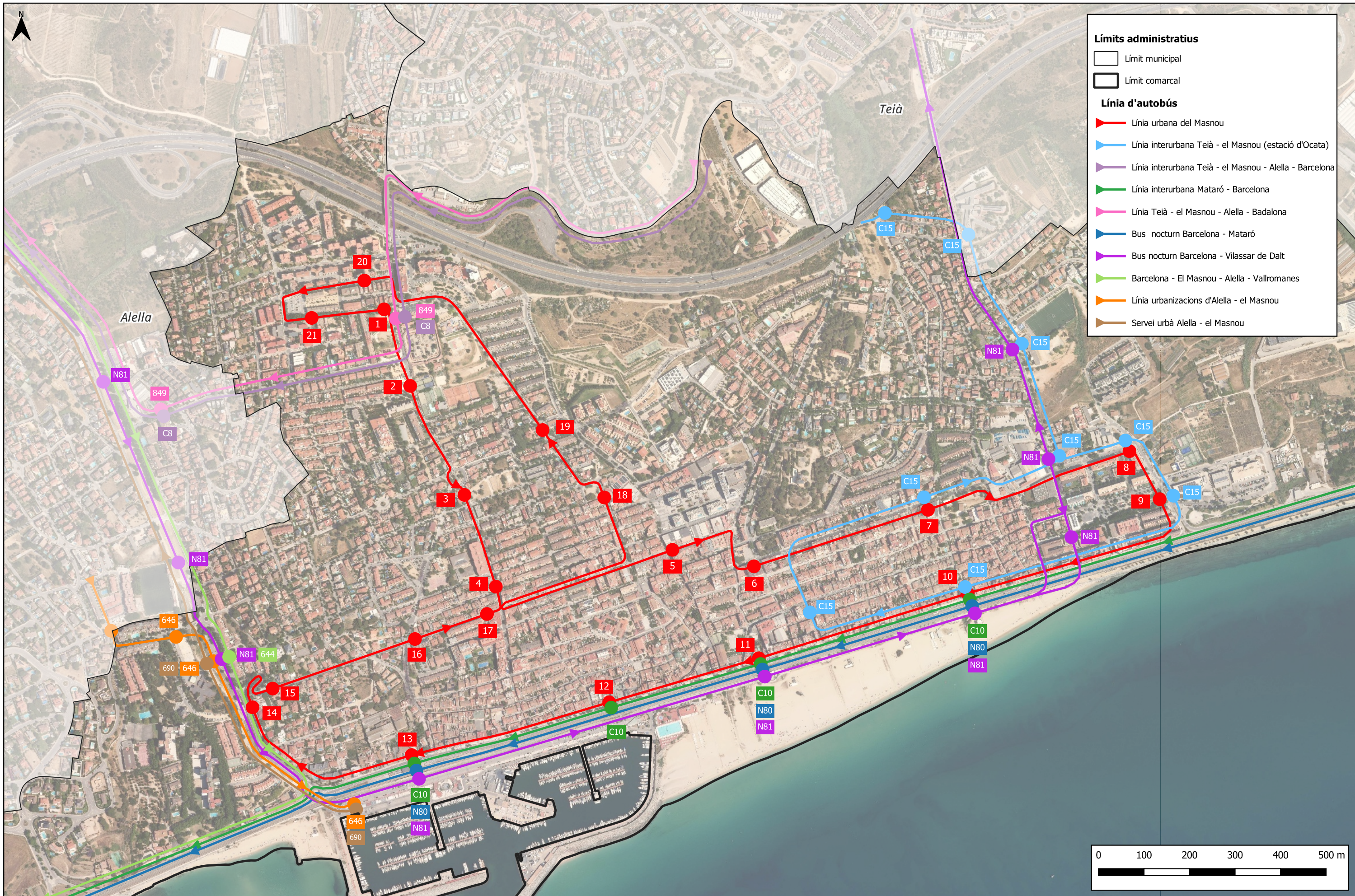
-  Límit municipal



 Carrer de Zamora 46, 1r 6è 08005 Barcelona Tel: 93.013-02-33 info@msconsultors.net	TÍTOL PROJECTE: Document Únic de Protecció Civil Municipal del Masnou	EMPLAÇAMENT: Passeig Prat de la Riba, 1, 08320 El Masnou	EL TÈCNIC: msconsultors	LA PROPIETAT:  Ajuntament del Masnou	TÍTOL DEL PLÀNOL Risc per pandèmies al sector nord del Masnou	EXPEDIENT: 240134	DATA: Gener 2026	NÚM. PLÀNOL: <h1 style="margin: 0;">6.7.2</h1>
						FITXER: 6.7.2.RE12	ESCALA: 1 : 6.000 (A3)	



<p>ms consultors Carrer de Zamora 46, 1r 6è 08005 Barcelona Tel: 93.013-02-33 info@msconsultors.net</p>	<p>TÍTOL PROJECTE: Document Únic de Protecció Civil Municipal del Masnou</p>	<p>EMPLAÇAMENT: Passeig Prat de la Riba, 1, 08320 El Masnou</p>	<p>EL TÈCNIC: msconsultors</p>	<p>LA PROPIETAT: Ajuntament del Masnou</p>	<p>TÍTOL DEL PLÀNOL Risc per pandèmies al sector est del Masnou</p>	<p>EXPEDIENT: 240134</p>	<p>DATA: Gener 2026</p>	<p>NÚM. PLÀNOL: 6.7.3</p>
						<p>FITXER: 6.7.3.RE12</p>	<p>ESCALA: 1 : 6.000 (A3)</p>	



ANNEX 1. CRITERIS D'ACTIVACIÓ DELS PLANS DE PROTECCIÓ CIVIL DE LA GENERALITAT

INUNDACIONS		
RISC	SITUACIÓ	FASES DEL PLA
Incendis forestals	<p>Valoració conjunta dels indicadors següents:</p> <ul style="list-style-type: none"> - El mapa diari de perill d'incendi forestal: perill molt alt significativament extens en el territori. El Pla Alfa (nivell 3). - Altres indicadors que facin preveure un augment del nivell de risc. - En incendis rellevants que, tot i afectar la població, ho fan de forma reduïda, no requereixen mesures d'emergència i es poden solucionar amb els mitjans habituals de gestió d'emergències. - Simultaneïtat d'incendis sense afectació a la població. - A criteri de la Direcció del Pla, quan es produeixin situacions potencialment greus de GIF. 	PREALERTA
Incendis forestals	<ul style="list-style-type: none"> - En incendis que, sense implicar risc per a les persones alienes a l'extinció i per als béns que no siguin de naturalesa forestal, es preveu que tinguin una duració prou important perquè sigui necessari activar un dispositiu i recursos extraordinaris aliens a la guàrdia ordinària dels serveis d'emergència. - En incendis que impliquin perill per a les persones i sigui apropiat ordenar-ne el confinament o l'evacuació de zones concretes en un espai limitat proper a l'incendi. - En cas que el mapa diari de perill d'incendi forestal presenti perill extrem significativament extens en el territori. - En el cas d'activació del Pla Alfa nivell 4 i d'aplicació de mesures d'emergència restrictives que afectin la població. - En situacions rellevants de simultaneïtat d'incendis de nivell inferior. - En incendis importants ja controlats, que hagin comportat l'activació del Pla en fase d'emergència i on es faci necessari un control de la zona afectada a l'efecte d'evitar que es produeixi una reactivació. - En altres supòsits, a criteri del director del Pla, que justifiquin l'activació d'un dispositiu preventiu especial. 	ALERTA
Incendis forestals	<ul style="list-style-type: none"> - Evacuacions o confinaments massius de població o altres mesures d'emergència de compliment obligatori generalitzat per a tota la població. - Afectació destacable en el territori que pot ser susceptible de declaració de zona afectada greument per una emergència de protecció civil. - Necessitat de mitjans d'altres administracions públiques no adscrits al Pla. - Necessitat de requerir, intervenir o ocupar temporalment i de forma transitòria béns necessaris per afrontar la situació d'emergència. - Ordenar a persones la prestació de serveis destinats a afrontar l'emergència. - Altres supòsits, a criteri del director del Pla, que justifiquin l'activació de recursos extraordinaris. 	EMERGÈNCIA

INUNDACIONS		
RISC	SITUACIÓ	FASES DEL PLA
Inundacions	<p>Es pot emetre una PREALERTA en els supòsits següents:</p> <ul style="list-style-type: none"> - Previsió meteorològica: <ul style="list-style-type: none"> • SMP per intensitat i/o acumulació de grau de perill 2 a molt curt termini i amb aspectes que puguin agreujar la situació. • SMP per intensitat i/o acumulació de grau de perill 3, a curt termini i molt curt termini. - Hidrològiques: <ul style="list-style-type: none"> • Els òrgans de conca prevegin que, a curt termini, els nivells d'aigua dels rius, propers al Qmàx, estaran propers a produir danys. • Els òrgans de conca prevegin que, a curt termini, puguin créixer els nivells dels rius de comarques sense SMP però que es poden veure afectades per SMP d'altres comarques. - Inundació de la costa: quan hi hagi la previsió que a curt termini es puguin produir inundacions marítimes. 	PREALERTA
	<ul style="list-style-type: none"> - Preses: S'hagi qualificat l'escenari d'aplicació de mesures correctores o escenari 1 i/o l'aigua que es desguassa de la presa produeixi desbordament sense que hi hagi danys importants. S'ha superat el Qmàx. - Previsió meteorològica: SMP per intensitat i/o acumulació de grau de perill 3, a molt curt termini i amb aspectes que puguin agreujar la situació. SMP per intensitat i/o acumulació de graus de perill 4, 5 o 6, a curt i a molt curt termini. - Hidrològiques: <ul style="list-style-type: none"> • Els òrgans de conca prevegin que es puguin produir inundacions a molt curt termini (antelació mínima de 3 hores) perquè és imminent que es desbordi el riu. Es pugui superar el Qmàx. • Quan ja s'hagi desbordat el riu sense que es produeixin danys importants. Ja s'ha superat el Qmàx. • Els òrgans de conca prevegin que, a molt curt termini (antelació mínima de 3 hores), puguin créixer els nivells dels rius de comarques sense SMP però que es poden veure afectades per SMP d'altres comarques. - Inundació de la costa: <ul style="list-style-type: none"> • Quan hi hagi la previsió que a molt curt termini es puguin produir inundacions marítimes. • Quan ja s'està inundant la costa sense que es produeixin danys importants. - Altres supòsits: <ul style="list-style-type: none"> • Al final d'un episodi d'inundacions importants, en el retorn gradual cap a la normalitat. • Altres supòsits, a criteri del director del pla, que justifiquin l'activació d'un dispositiu preventiu especial. 	ALERTA
	<p>Es pot activar el pla en emergència en els supòsits següents:</p> <ul style="list-style-type: none"> - Preses: <ul style="list-style-type: none"> • Per escenari excepcional o escenari 2 en preses i/o el desguàs de la presa sigui la que produeix danys importants aigües avall de la presa. • Per escenari límit o escenari 3 en preses i/o el desguàs de la presa sigui la que produeix danys molt importants aigües avall de la presa. - Hidrològiques: 	EMERGÈNCIA

INUNDACIONS		
RISC	SITUACIÓ	FASES DEL PLA
	<ul style="list-style-type: none"> • Es produeixi inundacions per la crecuda de rius, rieres, torrents... i estiguin afectant de manera important produint nombrosos danys. • S'estan produint un conjunt d'inundacions simultànies (produïdes per pluges molt fortes, desgel o fusió de neu, obstrucció de lleres naturals o artificials, invasió de lleres, enfonsaments o dificultats de drenatge) que estiguin afectant de manera important produint nombrosos danys. <p>- Inundació de la costa: Es produeixi inundacions pel mal estat de la mar i estiguin afectant de manera important produint nombrosos danys.</p>	

NEVADES		
RISC	SITUACIÓ	FASES DEL PLA
Nevades	<p>Una o més comarques es trobin en situació de risc moderat per nevades com a conseqüència de l'emissió d'un avis de perill meteorològic SMP per neu per part del Servei Meteorològic de Catalunya, és a dir:</p> <ul style="list-style-type: none"> -Previsió de nevades amb un SMP grau 1 per neu en comarques amb vulnerabilitat alta, molt alta o extrema. -Previsió de nevades amb un SMP grau 2 per neu en comarques amb vulnerabilitat baixa, moderada, alta o molt alta. -Previsió de nevades amb un SMP grau 3 per neu en comarques amb vulnerabilitat baixa. <p>La Direcció del Pla, en funció de la mobilitat prevista, estimi la necessitat de fer una major difusió del risc de nevades en aquelles comarques que es trobin en situació de risc baix.</p>	PREALERTA
	<p>Una o més comarques es trobin en situació de risc alt per nevades com a conseqüència de l'emissió d'un avis de perill meteorològic SMP per neu per part del Servei Meteorològic de Catalunya, és a dir:</p> <ul style="list-style-type: none"> -Previsió de nevades amb un SMP grau 2 per neu en comarques amb vulnerabilitat extrema. -Previsió de nevades amb un SMP grau 3 per neu a qualsevol comarca excepte les vulnerabilitat baixa. -Previsió de nevades amb un SMP grau 4 per neu a qualsevol comarca. -Previsió de nevades amb un SMP grau 5 per neu en comarques amb vulnerabilitat molt alta, alta, moderada o baixa. -Previsió de nevades amb un SMP grau 6 per neu en comarques de vulnerabilitat moderada o baixa. <p>Quan, com a conseqüència de la neu, es comencin a produir afectacions puntuals i/o lleus sobre la xarxa viària i/o ferroviària, algun dels serveis bàsics o a la població.</p>	ALERTA
	<p>Com a conseqüència de la neu, es comencin a produir afectacions importants a la xarxa viària i/o ferroviària, algun dels serveis bàsics o a la població en un àmbit territorial reduït o extens.</p> <p>En aquelles situacions en què una o més comarques es trobin en situació de risc extrem per nevades com a conseqüència de l'emissió d'un avis de perill meteorològic SMP graus 5 i 6 per neu per part del Servei Meteorològic de Catalunya, la Direcció del Pla valorarà en cada cas la necessitat d'activar el Pla NEUCAT en ALERTA o en EMERGÈNCIA.</p> <p>Les activacions en emergència es corresponen amb situacions en les que en una zona, comarca o comarques:</p> <ul style="list-style-type: none"> -Es decideixi tallar el trànsit a un nombre considerable de vies per facilitar les tasques de neteja. -Es comenci a produir el bloqueig de vehicles i/o persones de manera descontrolada. -Es tingui constància que comencen a quedar aïllats nuclis de població com a conseqüència dels talls a les vies de comunicació. -S'interrompi el funcionament de diferents mitjans de transport com RENFE, FGC, autobusos de línia, transport escolar, etc... -Es produeixin talls de subministrament generalitzats i/o de llarga durada d'algun dels serveis bàsics. Especial atenció amb els talls de subministrament elèctric i amb possibles fallades en les telecomunicacions. 	EMERGÈNCIA

CONTAMINACIÓ MARINA		
RISC	SITUACIÓ	FASES DEL PLA
Contaminació marina	<p>a) Quan, ja sigui a través de rius o rieres, o bé a través de clavegueram pugui arribar a mar matèria contaminant (runes, escombraries, materials sòlids orgànics o inorgànics i/o productes químics diversos...) en quantitats significatives.</p> <p>b) Quan es produeixi un accident en una instal·lació o vaixell, que emmagatzemi, manipuli, produeixi, i/o transporti matèries contaminants i com a conseqüència d'aquest accident es pugui produir una contaminació marina a menys de dotze milles.</p> <p>c) Quan es produeixi, a menys de dotze milles de la costa, un accident en una instal·lació o vaixell, que emmagatzemi, manipuli, produeixi, i/o transporti matèries contaminants i com a conseqüència d'aquest accident s'hagi produït una contaminació marina lleu.</p> <p>d) Quan es produeix un accident en una instal·lació o en un establiment o en una indústria costanera (que produeixi, emmagatzemi i/o manipuli matèries contaminants) i aquest accident pugui ser resolt per la mateixa instal·lació afectada, sense produir-se contaminació marina.</p>	PREALERTA
	<p>a) Quan es produeix un accident en una instal·lació o en un establiment o en una indústria costanera (que emmagatzemi, manipuli, produeixi, i/o transporti matèries contaminants) i com a conseqüència d'aquest accident s'estigui produït o s'hagi produït, una contaminació marina de gravetat mitjana a menys de dotze milles de la costa, fora de la delimitació de la instal·lació.</p> <p>b) Quan com a conseqüència d'un accident o fallada de sistema en una instal·lació situada a terra, tingui lloc una contaminació per productes químics que, a través dels cursos fluvials o de clavegueram, hagi arribat a mar i hagi desencadenat un episodi de contaminació marina de gravetat mitjana.</p> <p>c) Quan es produeix un accident en una instal·lació o vaixell, que emmagatzemi, manipuli, produeixi, i/o transporti matèries contaminants i com a conseqüència d'aquest accident s'estigui produït o s'hagi produït una contaminació marina de gravetat mitjana a menys de dotze milles.</p>	ALERTA
	-Quan es tracti d'una contaminació marina que pugui afectar o afecti a terra, en una zona localitzada (a nivell d'ABE) i/o bé en una zona vulnerable.	EMERGÈNCIA 1
	-Quan la contaminació marina pugui afectar o afecti a una franja de terra molt més extensa (a nivell de Regió d'Emergències) i/o bé en una zona especialment vulnerable.	EMERGÈNCIA 2

SÍSMIC				
RISC	SITUACIÓ			FASES DEL PLA
Sísmic	<p>La taula 11 permet decidir la fase del Pla SISMICAT en els instants immediatament posteriors al sisme, ja que té en compte com a criteri la intensitat màxima a Catalunya, que s'obté de manera automàtica immediatament després del sisme.</p> <p>La taula 12, basada en la informació rebuda del territori, permet establir la fase del pla en funció de la percepció del sisme, la gravetat dels danys a les persones, els edificis i les línies vitals. Cadascuna d'aquestes tipologies per si sola pot determinar la fase del pla, no cal que es donin simultàniament. Aquesta segona taula permet ajustar la fase del pla a mesura que es vagi obtenint informació sobre la percepció o els danys causats pel sisme i en funció del desplegament de recursos necessari per atendre la població afectada.</p> <p>Taula 11. Criteris per establir les fases o situacions del Pla SISMICAT en funció de la intensitat màxima</p>			
	Fase o situació del pla	Classificació comarcal		
		Comarca de densitat alta o Zona A	Comarca de densitat mitjana o Zona B	Comarca de densitat baixa o Zona C
	Situació de prealerta	I màxima: 3 a 3,5 (III a III-IV)	I màxima: 3 a 4 (III a IV)	I màxima: 3 a 4,5 (III a IV-V)
Fase d'alerta	I màxima: 4 a 4,5 (IV a IV-V)	I màxima: 4,5 a 5,5 (IV-V a V-VI)	I màxima: 5 a 6,5 (V a VI-VII)	
Fase d'emergència	I màxima: ≥ 5 ($\geq V$)	I màxima: ≥ 6 ($\geq VI$)	I màxima: ≥ 7 ($\geq VII$)	
<p>Els sismes amb intensitats inferiors a 3 (III) no es consideren dins de les fases o situacions del Pla, tret que siguin àmpliament percebuts o causin algun tipus de danys d'acord amb el que s'estableix a la taula del punt 4.2.2 que es mostra a continuació. La difusió d'aquests sismes d'intensitat baixa es farà d'acord amb el que s'estableixi al procediment del CECAT.</p>				

SÍSMIC					
RISC	SITUACIÓ				FASES DEL PLA
	Taula 12. Criteris per establir les fases o situacions del Pla SISMICAT en funció de la percepció i dels danys observats				
	Fase o situació del pla	Percepció	Danys persones	Danys edificis	Danys línies vitals
	Situació de prealerta	Percepció àmplia en algun municipi	Cap	Cap	Cap
	Fase d'alerta	Qualsevol	Persones afectades	Danys als edificis però sense edificis inhabitables	Afectació de les línies vitals a escala local
	Fase d'emergència	Qualsevol	Víctimes mortals	Edificis inhabitables	Afectació de les línies vitals a escala comarcal

VENT		
RISC	SITUACIÓ	FASE D'ACTIVACIÓ
Vent	- Previsió de ventades amb un SMP grau 1 a la comarca del Barcelonès. - Previsió de ventades amb un SMP grau 2 a les comarques de densitat de població alta - Previsió de ventades amb un SMP grau 3 a les comarques de densitat de població baixa	PREALERTA
	- Previsió de ventades amb un SMP grau 2 a la comarca del Barcelonès. - Previsió de ventades amb un SMP grau 3 a les comarques de densitat de població alta. - Previsió de ventades amb un SMP grau 4 a qualsevol comarca. - Previsió de ventades amb un SMP grau 5 a qualsevol comarca. - Previsió de ventades amb un SMP grau 6 a qualsevol comarca. - El vent està provocant danys poc importants d'abast territorial limitat.	ALERTA
	- El vent està provocant danys importants i amb un abast territorial extens.	EMERGÈNCIA

PANDÈMIES		
RISC	SITUACIÓ	FASES DEL PLA
Pandèmies	<p>Situacions en què calgui un seguiment de l'evolució de forma detallada:</p> <ul style="list-style-type: none"> - Quan el Grup d'Avaluació del Risc per a la Població determini que hi ha un risc potencial elevat. - Afectacions a territoris amb què hi hagi mobilitat o intercanvi de persones o mercaderies habitualment i que facin preveure la detecció dels primers casos a curt termini. - Previsió de situacions d'impacte social. - Previsió d'una possible afectació d'alguns serveis essencials. <p>Període post pandèmic fins que es desactivi el seguiment</p>	PREALERTA
	<p>Situacions en què cal començar a aplicar mesures d'emergència de caràcter puntual i no generalitzades per afrontar els efectes de la malaltia:</p> <ul style="list-style-type: none"> - Quan s'hagi produït la detecció dels primers casos i calgui aplicar mesures de contenció (aïllament, seguiment de contactes, etc.). - Perill de col·lapse del sistema sanitari i post col·lapse del sistema si es manté la pandèmia. - Quan es comenci a detectar impacte social i període posterior a l'impacte si es manté la pandèmia. - Afectació a alguns serveis essencials quan encara es garanteixin els serveis mínims. - Mesures de contenció per evitar la propagació de la malaltia que afectin drets de la ciutadania de manera puntual. - Quan es preveu que es pugui produir una nova onada a mitjà termini. - Sortida de situació d'impacte que hagi comportat la fase d'emergència si es manté el període pandèmic. <p>Altres situacions anàlogues a criteri del Comitè de Direcció.</p>	ALERTA
	<p>Situacions en què cal aplicar mesures d'emergència de caràcter general per contenir el contagi de la malaltia i que tenen un alt impacte.</p> <p>Situacions de col·lapse del sistema sanitari.</p> <ul style="list-style-type: none"> - Situacions en què no es puguin garantir els serveis mínims essencials o hi hagi risc imminent de col·lapse d'aquests serveis. - Quan el Comitè de Direcció del Pla decideixi l'aplicació obligatòria i de manera generalitzada de mesures de contenció que restringeixin drets de la ciutadania (confinaments perimetrals, confinaments domiciliaris, tocs de queda, restriccions d'activitats, etc.). - Situacions d'alt impacte social generalitzat. - En aplicació de normativa amb rang superior a l'autonòmic, incloent-hi els estats d'alarma o excepció. Quan s'apliquen mesures determinades per plans superiors a l'autonòmic. <p>Altres situacions anàlogues a criteri del Comitè de Direcció.</p>	EMERGÈNCIA

ANNEX 2. MODELS DE DECLARACIÓ FORMAL DE PREALERTA, ALERTA I EMERGÈNCIA DEL PLA DE PROTECCIÓ CIVIL MUNICIPAL

NOTIFICACIÓ D'ACTIVACIÓ DEL PLA DE PROTECCIÓ CIVIL MUNICIPAL EN PREALERTA PER RISC DE _____.	
<i>(enviar-ho al CECAT)</i>	
En/Na _____, alcalde/essa de El Masnou, pels poders que tinc,	
DECLARO:	
<u>LA SITUACIÓ DE PREALERTA</u> del Pla de protecció civil municipal, a causa de/d' _____	
_____. Les mesures previstes són:	
• •	
(Alcalde/essa)	
El Masnou, _____ de/d' _____ 20__.	

NOTIFICACIÓ D'ACTIVACIÓ DEL PLA DE PROTECCIÓ CIVIL MUNICIPAL EN ALERTA PER RISC DE _____.	
<i>(enviar-ho al CECAT)</i>	
En/Na _____, alcalde/essa de El Masnou, pels poders que tinc,	
DECLARO:	
<u>ACTIVAT</u> el Pla de protecció civil municipal, a causa de/d' _____	
_____. <u>CONSTITUÏT</u> el Comitè municipal	
d'Emergències,	
Les mesures previstes són:	
• •	
(Alcalde/essa)	
El Masnou, _____ de/d' _____ 20__.	

NOTIFICACIÓ D'ACTIVACIÓ DEL PLA DE PROTECCIÓ CIVIL

MUNICIPAL EN EMERGÈNCIA PER RISC DE _____.

(enviar-ho al CECAT)

En/Na _____, alcalde/essa de El Masnou, pels poders que tinc,

DECLARO:

ACTIVAT el Pla de protecció civil municipal, a causa de/d'

_____. CONSTITUÏT el **Comitè municipal**

d'Emergències,

Les **mesures** previstes són:

-
-

(Alcalde/essa)

El Masnou, _____ de/d' _____ 20__.

NOTIFICACIÓ DESACTIVACIÓ DEL PLA DE PROTECCIÓ CIVIL

MUNICIPAL EN EMERGÈNCIA PER RISC DE _____.

(enviar-ho al CECAT)

En/Na _____, alcalde/essa de El Masnou, pels poders que tinc,

DECLARO:

DISSOLT el **Comitè municipal d'Emergències.**

DESACTIVAT el Pla de protecció civil municipal, a causa de/d' _____ i la tornada a la normalitat.

Les **mesures** previstes són:

-
-

(Alcalde/essa)

El Masnou, _____ de/d' _____ 20__.

ANNEX 3. MODELS DE COMUNICAT D'ORDRES D'EVACUACIÓ I DE CONFINAMENT I FITXA DE FILIACIÓ D'EVACUATS

COMUNICAT D'EVACUACIÓ

ATENCIÓ, ATENCIÓ, l' Ajuntament comunica que cal evacuar la zona:

(cal especificar la zona: urbanitzacions, nuclis aïllats, polígons, etc.; el nom dels carrers, camins, etc.)

Seguiu les següents instruccions:

- Aneu amb els vostres vehicles a

(cal especificar l'indret i, en cas necessari, la ruta o trajecte a seguir).

- Si no teniu un mitjà de transport propi, dirigiu-vos a:

(cal especificar l'indret indicant l'adreça), on us recollirem.

- Agafeu només el que sigui imprescindible (documentació, medicació en cas que en preneu, diners, etc.). Si aneu carregats, l'evacuació no podrà ser tan ràpida i àgil com és necessari.
- A _____ *(cal especificar l'indret)*, podreu esperar fins que hagi passat el risc.

Us mantindrem informats.

COMUNICAT DE CONFINAMENT

ATENCIÓ, ATENCIÓ, l' Ajuntament comunica que la població / urbanització / nucli aïllat / polígon, etc.

_____ ha de quedar-se confinada o tancada a casa seva (o en un indret segur).

Seguiu les següents instruccions:

- Tanqueu-vos a casa vostra, si sou al carrer tanqueu-vos a l'edifici més pròxim.
- Tanqueu les portes, les finestres, xemeneies i totes les obertures que puguin connectar amb l'exterior. Sota les portes, per la part interior de l'edifici, poseu-hi tovalloles molles.
- Pareu els sistemes de ventilació i climatització.
- Escolteu la ràdio i/o estigueu atents al mitjà de comunicació WhatsApp, web Instagram i Twitter del ajuntament del Masnou
- No sortiu de casa fins que no us ho indiquem.

FITXA FILIACIÓ PERSONES EVACUADES EDIFICI RESIDENCIAL (1/2)

Carrer:					
Bloc:					
Escala:					
Núm planta	1r	2n	3r	4t	5è
20					
19					
18					
17					
16					
15					
14					
13					
12					
11					
10					
9					
8					
7					
6					
5					
4					
3					
2					
1					

FITXA FILIACIÓ PERSONES EVACUADES EDIFICI RESIDENCIAL (2/2)

Bloc:		Escala:		Pis:	
Nom i Cognom:		DNI:		Edat:	
Nom i Cognom:		DNI:		Edat:	
Nom i Cognom:		DNI:		Edat:	
Nom i Cognom:		DNI:		Edat:	
Nom i Cognom:		DNI:		Edat:	
Nom i Cognom:		DNI:		Edat:	
Telèfons de contacte:					
Necessitats:					
Animals de companyia:					
Re-allotjament:					
Custodia claus:	Sí		No		
President/a de la comunitat:	Sí		No		
Altres:					

ANNEX 4. CONSELLS D'AUTOPROTECCIÓ PER A LA POBLACIÓ

QUÈ CAL FER EN CAS DE TEMPESTES I LLAMPS?

- **CONSELLS GENERALS**

El llamp busca arribar a terra pel camí més curt; qualsevol objecte que sobresurti serà un bon candidat per a l'impacte, i més si acaba en punta. Per això, durant una tempesta allunyeu-vos d'antenes, arbres, etc.

No us apropau tampoc a elements metàl·lics o a l'aigua, ja que actuen com a cossos conductors.

Els llocs més segurs durant una tempesta són els que ens aïllen de l'exterior, com edificis o vehicles tancats, perquè condueixen l'electricitat per la part exterior fins a terra sense fer mal als ocupants.

- **A CASA**

Quan sentiu tronar, cal que busqueu refugi sense dubtar: si seguïu aquesta premissa podreu evitar la majoria dels accidents:

- Tanqueu portes i finestres per evitar corrents d'aire que puguin atreure llamps.
- Apagueu la llar de foc perquè genera corrents d'aire. Allunyeu-vos també de la xemeneia perquè pot ser un punt d'entrada de llamps.
- Desconnecteu els aparells elèctrics -televisors, ordinadors, etc.- per evitar que siguin danyats per pujades de tensió.
- Allunyeu-vos de les instal·lacions elèctriques i no feu servir el telèfon fix.
- Si sou a la banyera o la dutxa és millor que en sortiu.
- Revisau periòdicament els parallamps i assegureu-vos que tenen connexió a terra.
- Tingueu preparades llanternes, espelmes o altres sistemes d'enllumenat autònoms persi hi ha un tall de llum.

- **A L'EXTERIOR**

Si sou a l'exterior, i especialment si sou a camp obert:

- Allunyeu-vos de filats, reixats, pals de la llum, vies de tren i altres objectes metàl·lics.
- Eviteu romandre a zones elevades, on podeu fer efecte punta, per evitar atreure els llamps. Allunyeu-vos també dels fons de vall, per evitar possibles avingudes sobtades d'aigua associades a la tempesta.
- No us refugieu sota els arbres, especialment si estan sols. El bosc no és del tot segur però, si no hi ha cap altre refugi, és millor que quedar-vos a camp obert.
- Si no trobeu refugi, ajupiu-vos, toqueu terra només amb la punta dels peus, creueu els braços sobre els genolls i poseu el cap entre els braços. És important ajuntar els peus i tapar-se les orelles per protegir-se del tro.
- Allunyeu-vos de rius, llacs i superfícies humides.
- Vigileu amb les branques, rètols o murs que us podrien caure al damunt.
- En el cas que sigueu a l'interior d'un vehicle, tanqueu bé portes i finestres i no toqueu la part metàl·lica del vehicle.

Si, a més, comença a ploure fort, penseu que poden produir-se inundacions.

- **SI ESTEU PRACTICANT ESPORTS DE LLEURE**

Planifiqueu la vostra activitat a l'aire lliure en funció del pronòstic del temps, per evitar exposar-vos a una tempesta i al perill que suposen els llamps. En el cas que us sorprengui una tempesta:

- Si sou a la muntanya, un cotxe amb les portes i finestres tancades pot ser un bon refugi.
- Desfeu-vos de material metàl·lic com piolets, bastons, motxilles amb carcassa, etc. i d'objectes que facin d'efecte punta, perquè poden atreure els llamps. Les tendes de campanya no són un refugi segur.
- Si la tempesta us sorprèn banyant-vos a la piscina, al riu o a la platja, sortiu immediatament de l'aigua i eixugueu-vos.
- Si la tempesta us sorprèn pescant, deixeu la canya.
- Si esteu jugant a golf, allunyeu-vos dels pals.
- Eviteu conduir bicicletes i motos.
- Si navegueu al mar, no us quedeu a la coberta de l'embarcació.

Cal esperar mitja hora després de sentir l'últim tro abans de reprendre les activitats a l'aire lliure.

QUÈ CAL FER EN CAS D'ONADA DE CALOR?

- **A CASA**

Controleu la temperatura:

- Durant el dia, tanqueu les persianes de les finestres on toca el sol.
- A la nit, pugeu les persianes i obriu les finestres de casa per refrescar-la.
- Estigueu-vos a les estances més fresques.
- Recorreu a algun tipus de climatització (ventiladors, aire condicionat). Si no en teniu, mireu de passar com a mínim dues hores al dia en llocs climatitzats (centres comercials, cinemes, etc.).
- Refresqueu-vos sovint amb dutxes, tovalloles mullades amb aigua, etc.
- Beveu aigua fresca de forma regular encara que no tingueu set.
- Si teniu animals de companyia, procureu que no s'estiguin al sol i hidrateu-los.

- **AL CARRER**

Eviteu el sol directe:

- Porteu una gorra o un barret.
- Utilitzeu roba lleugera (cotó), de colors clars i que no sigui ajustada.
- Procureu caminar per l'ombra, estar sota un para-sol quan sigueu a la platja i descansau en llocs frescos del carrer o en espais tancats que estiguin climatitzats.
- Porteu aigua i beveu-ne sovint.
- Mulleu-vos una mica la cara i, fins i tot, la roba.
- Eviteu sortir a les hores de més calor i eviteu les activitats físiques intenses.

- **ALS ÀPATS**

- Feu menjars lleugers, eviteu els menjars molt calents i els que aporten moltes calories (salses, fregits, arrebossats).
- Preneu aliments rics en aigua (fruites, verdures i hortalisses); us ajudaran a recuperar les sals minerals perdudes per la suor.
- Beveu molta aigua i suc de fruita al llarg del dia, encara que no tingueu set.
- No prengueu begudes alcohòliques.

- **AJUDEU ELS ALTRES**

Si coneixeu gent gran o malalta que viu sola:

- Mireu de visitar-los un cop al dia.
- Ajudeu-los a seguir aquests consells.
- Si prenen medicació, reviseu amb el seu metge si aquesta pot influir en la termoregulació i si s'ha d'ajustar o canviar.

Si trobeu alguna persona amb els efectes de la deshidratació:

- Aviseu urgentment els serveis mèdics o el **112**.
- Traslladeu-la a un indret més fresc.
- Doneu-li aigua, mulleu-la i venteu-la, fins que arribin els professionals de la salut.

Un estiu ben fresc

Fresca a casa

- Tanqueu les persianes quan hi toca el sol.
- Obriu les finestres durant la nit.
- Estigueu-vos a les zones més fresques.
- Refresqueu l'ambient amb ventiladors, aire condicionat, etc.
- Si no teniu aire condicionat, mireu de passar com a mínim dues hores al dia en llocs climatitzats (centres comercials, casals, cinemes, etc.).


Molta aigua

- Beveu aigua i suc de fruita.
- Refresqueu-vos sovint.
- No prengueu begudes alcohòliques.
- Eviteu els menjars molt calents.

Busqueu l'ombra al carrer

- Eviteu sortir al migdia, quan fa més calor.
- Porteu una gorra o un barret i utilitzeu roba lleugera que no sigui ajustada.
- Mulleu-vos una mica la cara i la roba.
- Vigileu en els trajectes amb cotxe durant les hores de més sol i no deixeu les finestres tancades quan algú es queda a dins.
- Limiteu l'activitat física intensa.

Si coneixeu persones grans
o malaltes que viuen soles,
ajudeu-les a seguir aquests consells.



QUÈ CAL FER EN CAS D'ONADA DE FRED?

- **CONSELLS PREVENTIUS**

Cal que us mantingueu informats de les previsions del temps i de les instruccions que donin les autoritats. Si us heu de desplaçar, consulteu l'estat de la xarxa viària i les rutes a seguir:

Servei Meteorològic de Catalunya (SMC): <http://www.meteo.cat/>

Servei Català de Trànsit: <http://transit.gencat.cat/ca/>

Portal de la mobilitat: <http://mobilitat.gencat.cat/ca/>

012 Atenció Ciutadana

Estigueu atents als vostres familiars o veïns que es trobin en situació de vulnerabilitat, especialment gent gran, perquè es protegeixin dels efectes del fred.

En situació d'emergència seguïu les informacions i les indicacions de les autoritats. Informeu-vos a través dels mitjans de comunicació social (emissores de ràdio, televisió, web, Twitter, etc.).

Recordeu, si necessiteu ajut durant l'emergència, truqueu al **112**.

- **A CASA**

Tingueu preparat un transistor, piles de recanvi, llanternes, aliments calòrics, combustible de calefacció i una farmaciola.

Cal que disposeu d'una reserva mínima de medicaments per a la gent gran i els malalts crònics i de tipus respiratori.

Davant d'un avís de baixada extrema de les temperatures, si viviu en zones aïllades o fora dels nuclis urbans, mantingueu un rajolí d'aigua corrent a les aixetes per evitar que les canonades es congelin i protegiu amb draps la clau de pas de l'aigua. També podeu disposar d'una reserva mínima d'aigua o líquid per si el subministrament queda afectat.

No utilitzeu espelmes. Si és l'única alternativa, poseu-les en espalmatòries perquè no es tombin. Recordeu sempre d'apagar-les abans d'anar a dormir o en sortir de casa i eviteu que els nens les manipulin.

Si disposeu de reg automàtic tanqueu-lo i eviteu totes les activitats que puguin comportar mullar els carrers, com regar o fregar.

Vigileu amb els aparells de calefacció:

Les calderes i els aparells de combustió que s'utilitzen per a la calefacció poden convertir-se en un element de risc si no estan en bon estat o no se'n fa un bon ús. Cal evitar la mala combustió. Per aquest motiu, seguiu els consells següents:

- Si utilitzeu un escalfador o una estufa amb foc obert o qualsevol altre element de calefacció, per tal d'evitar la intoxicació i garantir l'entrada d'aire net, ventileu cada dia durant uns minuts.
- Reviseu l'estat dels elements de calefacció, de les calderes, de les estufes, etc.
- Si un aparell no funciona bé o fa olor estranya no el feu servir.
- Mantingueu els nens allunyats de les estufes, dels brasers i de les xemeneies. No deixeu encenedors al seu abast.
- No acosteu les estufes, els brasers, etc. a les cortines, als mobles i, especialment, als llits o matalassos. Mai eixugueu la roba o altres objectes a sobre, ja que podríeu provocar un incendi. No els cobriu amb cap objecte.

Podeu trobar més informació a: Consells per evitar accidents amb aparell de calefacció

En cas d'urgència:

Si sou en una habitació amb una estufa de llenya, carbó o gas, un brasero o una caldera i noteu símptomes de mareig, ventileu immediatament: obriu alguna porta o finestra.

Truqueu sempre al 112 si us trobeu malament o penseu que patiu una intoxicació per mala combustió o si trobeu algú inconscient en arribar al domicili.

• **A L'EXTERIOR**

Eviteu els canvis sobtats de temperatura.

En dies d'onada de fred, eviteu que surtin al carrer els nadons, la gent gran i aquells que pateixin malalties respiratòries. Si cal que surtin a l'exterior, eviteu els espais oberts exposats al fred i que estiguin gaire temps sense moure's.

Vestiu-vos amb roba i calçat adequat per a temperatures baixes. Poseu-vos diverses capes, per mantenir la calor corporal durant més temps.

Protegiu-vos la cara i el cap. Tingueu a mà guants i bufanda. Eviteu l'entrada d'aire fred directa als pulmons.

No ingeriu alcohol: pot donar una falsa sensació de calor.

Adeqüeu al fred l'activitat professional, esportiva i de lleure a l'exterior, si feu esforços físics intensos correu el perill de patir una lesió.

• **SI HEU D'AGAFAR EL VEHICLE**

Feu-ho només si és imprescindible, eviteu desplaçar-vos de nit. Consulteu prèviament la informació meteorològica i l'estat del trànsit i seguiu els consells del Servei Català de Trànsit.

Porteu el dipòsit de combustible ple i cadenes, assegureu-vos que les sabeu col·locar.

Reviseu els pneumàtics, el líquid anticongelant, l'estat de les bateries, els llums i els frens.

Porteu també roba d'abric, un telèfon mòbil carregat i el carregador, aigua i aliments energètics.

Si viviu o us desplaça a zones de muntanya, feu servir pneumàtics d'hivern.

A dins del cotxe, si teniu la calefacció engegada, deixeu una finestra entreoberta per renovar l'aire.

Conduint aneu amb compte amb les plaques de gel que poden fer relliscar el cotxe. Les plaques de gel acostumen a trobar-se a les zones més ombrívols de les carreteres.

QUÈ CAL FER EN CAS D'AIGUATS I INUNDACIONS?

- **CONSELLS PREVENTIUS**

Abans que arribi el període de pluges

Comproveu on es troben localitzats l'interruptor general del corrent elèctric i les claus de pas de l'aigua i del gas de casa vostra.

Preveniu el deteriorament de la teulada i les terrasses per evitar filtracions que puguin afectar l'estructura de l'edifici.

Reviseu periòdicament la teulada i mantingueu nets els baixants i desguassos d'aigua de pluja, especialment als patis o als terrats dels edificis.

En soterranis i locals amb possibilitats d'inundació, cal que prevegeu mesures de protecció i disposeu d'eines per treure l'aigua (bombes d'aigua, etc.).

Tingueu elements d'utilitat a mà, com ara: un transistor, una llanterna, els medicaments indispensables, roba d'abric, roba de protecció (impermeables, botes d'aigua, etc.) i la documentació personal.

Al cotxe, també és recomanable portar una llanterna, roba d'abric i roba de protecció per a l'aigua, una farmaciola i mapes de carreteres.

No oblideu portar el telèfon mòbil carregat: us permetrà demanar ajut en el cas que patiu una emergència.

Consulteu les previsions meteorològiques, i si us heu de desplaçar, consulteu l'estat de la xarxa viària i les rutes a seguir:

Servei Meteorològic de Catalunya (SMC): <http://www.meteo.cat/>

Servei Català de Trànsit: <http://transit.gencat.cat/ca/>

Portal de la mobilitat: <http://mobilitat.gencat.cat/ca/>

012 Atenció Ciutadana

En situació d'emergència seguieu les informacions i les indicacions de les autoritats. Informeu-vos a través dels mitjans de comunicació social (emissores de ràdio, televisió, web, Twitter, etc.).

Recordeu, si necessiteu ajut durant l'emergència, truqueu al **112**.

- **A CASA**

Si us sorprenen precipitacions importants quan sou dins de casa:

No baixeu a les zones inundables de casa vostra com poden ser el soterrani, el garatge, etc. Quedeu-vos a les zones altes.

No deixeu fora objectes o mobles que l'aigua pugui arrossegar. Tanqueu portes i finestres i obtureu totes les esclotxes possibles.

Poseu els animals domèstics, els aliments, l'aigua potable, els documents importants, els objectes de valor i, sobre tot, els productes perillosos (com ara verí per a les rates, dissolvents, etc.) en llocs alts i protegits.

Si se us està inundant la casa, desconnecteu l'interruptor general de l'electricitat.

Si a l'edifici on us trobeu, no hi esteu segurs, sortiu-ne, tanqueu la porta i dirigiu-vos a punts alts de la zona.

Si heu de marxar de casa:

Tanqueu les claus de pas de l'aigua i del gas i l'interruptor general de l'electricitat. Assegureu i tanqueu les portes i les finestres.

Agafeu un bastó, una llanterna, roba impermeable i calçat adequat, i emporteu-vos la documentació personal, els diners i els medicaments imprescindibles.

No camineu per zones on hi hagi aigua en moviment i, si cal, ajudeu-vos del bastó per determinar l'alçada de l'aigua o detectar zones perilloses. Seguiu les instruccions dels equips de socors.

Quan torneu a casa un cop passat el perill:

Feu una inspecció prèvia i no hi accediu si hi ha perill d'ensorrament.

Si l'aigua no té garanties de potabilitat, bulliu-la o beveu aigua embotellada. Reviseu l'estat dels aliments abans de consumir-los.

Retireu ràpidament els animals morts.

• **A L'EXTERIOR**

Si us sorprenen precipitacions importants a l'exterior:

En un lloc urbanitzat busqueu refugi dins d'un edifici segur i tanqueu bé les portes i les finestres.

A la muntanya, dirigiu-vos a punts enlairats que estiguin lluny dels marges de rius i de les lleres de barrancs, rambles o torrents.

Quan circuleu amb el vostre vehicle:

Circuleu preferentment per les rutes principals i les autopistes. Modereu la velocitat i mantingueu les distàncies de seguretat.

Si teniu problemes de visibilitat, atureu el vehicle i senyalitzeu la vostra posició.

Allunyeu-vos de les rieres, dels torrents i de les zones que es poden inundar, i no hi estacioneu el vehicle. No us quedeu als ponts perquè aquests poden caure.

No travesseu cap riu, ni riera ni zona inundada. Encara que no ho sembli, els cotxes poden flotar amb poca alçada d'aigua i ser arrossegats amb facilitat.

Si heu de travessar un bassal gran d'aigua avanceu molt a poc a poc amb una velocitat curta per evitar que l'aigua esquitxi el motor i es pari. Després d'haver passat comproveu diverses vegades que els frens del vehicle funcionen bé.

Si el cotxe comença a flotar i a ser arrossegat, sortiu-ne immediatament. Els ocupants que es queden a dins, sovint no sobreviuen.

Vigileu els moviments de terra, forats, claveguerons, cables de conducció elèctrica fluixos, i en general, tots els objectes caiguts (branques d'arbres, etc.).

Cal que abandoneu el vehicle i us dirigiu a zones altes quan:

- El vostre vehicle quedi immobilitzat per l'aigua
- Observeu que el nivell de l'aigua puja massa a la calçada
- Observeu que l'aigua arriba a l'eix del vostre vehicle
- Si teniu dificultats per obrir la porta, sortiu per les finestres ràpidament.

• **A LA COSTA**

A la costa es poden produir inundacions pel mal estat de la mar i grans onades que poden afectar el litoral amb violència. Encara que no hi hagi indicis de perill, sigueu prudents, el temporal marítim pot fer que sigueu arrossegats per un cop de mar.

Si hi ha onades fortes no us banyeu ni us quedeu a la platja. Respecteu els senyals de perill.

Tingueu molta precaució en les activitats recreatives o professionals al mar, cal evitar-les en cas de grans onades.

No accediu als punts del litoral afectats per l'onatge fort ni als llocs on les onades trenquin amb força. Respecteu els tancaments d'accés a aquests punts, hi són per la vostra seguretat.

No us atureu a contemplar les onades, eviteu posar-vos en perill.

Allunyeu-vos d'espigons, esculleres, passejos marítims i altres zones on trenquin les onades a prop. Busqueu un lloc segur.

Si algú cau a l'aigua truqueu immediatament al 112 i no perdeu de vista el punt exacte on ha caigut per indicar-lo als serveis de salvament.

Si caieu a l'aigua, nedeu en direcció oposada a les roques i intenteu resistir flotant, sense fer cap altre esforç, a l'espera de socors.

InunCat

Pla d'emergències per inundacions a Catalunya

protecció civil
■ ■ ■ ■

Informa't sobre les inundacions

1 Escolta la ràdio per informar-te del temps i l'estat de les carreteres.



3 Si et sorprenden pluges fortes, no travessis rieres, ni torrents, ni zones que es puguin inundar. Dirigeix-te als punts més alts.



2 Abans que arribin les pluges, revisa la teulada, les instal·lacions i els desguassos de la casa.



4 A casa, puja a les zones altes amb els documents importants, aliments i aigua potable.



Evita els perills de les inundacions.

En cas de precipitacions importants, intenta protegir-te a casa o en un edifici segur. Informa-te'n, actua amb prudència i, si necessites ajut, truca al 112.

112 emergències

DÍPTIC CONSELLS DAVANT LES INUNDACIONS

InunCat

Pla d'emergències
per inundacions a Catalunya

InunCat

Pla d'emergències
per inundacions a Catalunya

protecció civil



En una situació d'emergència,
si necessiteu ajut truqueu al 112.

112 emergències

Informe-vos sobre les inundacions

La pluja forta pot causar danys i pèrdues greus, tant humanes com materials.

L'aigua pot arribar per sorpresa i el desconeixement i les imprudències són una causa important d'accident.

Per això us demanem que seguiu els consells d'aquest fullet.

Trobareu més informació a:
interior.gencat.cat/inundacions
[@emergenciescat](https://twitter.com/emergenciescat)



Generalitat de Catalunya
Departament d'Interior

1 Informeu-vos del risc d'inundacions.

- Escolteu la ràdio per rebre informació.
- Estigueu al cas de les prediccions meteorològiques i de l'estat de les carreteres.
- Informeu-vos al **012** o al web del Servei Català de Trànsit: transit.gencat.cat



2 Si heu de viatjar amb cotxe, preneu precaucions.

- Reviseu l'estat general del cotxe i especialment els pneumàtics.
- Porteu llanterna, roba d'abric, una farmaciola i mapes de carreteres.
- Un telèfon mòbil us pot ser de gran ajuda.



3 Si aneu amb cotxe i us sorprèn una precipitació important, sigueu prudents.

- No us atureu ni estacioneu el vehicle a prop de rieres o torrents. Circuleu preferentment per les rutes principals i les autopistes, moderant la velocitat.
- No travesseu un riu, una riera o una zona inundada ni a peu ni amb cotxe. Encara que no ho sembli, els cotxes poden flotar amb poca alçada d'aigua i ser arrossegats amb facilitat. Els ocupants que es queden a dins, sovint no sobreviuen. Si el cotxe comença a flotar i a ser arrossegat, cal sortir-ne immediatament.
- Si teniu problemes de visibilitat, atureu el cotxe i senyalitzeu la vostra situació.



4 Protegiu-vos i ajudeu els més febles.

- Dirigiu-vos als punts més alts de la zona, i ajudeu els nens i la gent gran a allunyar-se de les zones perilloses.
- No us quedeu observant en punts pròxims a lleres, ponts o viaductes.
- Eviteu desplaçar-vos per les zones on circuli aigua.



TRÍPTIC CONSELLS DAVANT LES INUNDACIONS

- 1** **Informe-vos en cas d'emergència.**
- Escolteu la ràdio per rebre informació: emissora local, Catalunya Ràdio i Ràdio Nacional d'Espanya.
 - Presteu molta atenció a les prediccions meteorològiques i a l'estat de les carreteres. Si us heu de desplaçar, informeu-vos al **012** o al web del Servei Català de Trànsit: transit.gencat.cat
 - En una situació d'emergència, si necessiteu ajut truqueu al **112** i en tot cas, seguïu les indicacions de les autoritats.

112 emergències



Robreu més informació a:
interior.gencat.cat/inundacions
@emergenciescat

- Quan torneu a casa, passat el perill:**
- Feu una inspecció prèvia per si hi ha perill d'ensorrament.
 - Si l'aigua no té garanties de potabilitat, bulliu-la o beveu aigua embotellada.
 - Retireu ràpidament els animals morts.

- 5**
- **en marcar:**
 - Tanqueu les connexions de l'aigua i del gas i l'interruptor general de l'electricitat
 - Assegureu i tanqueu les portes i les finestres.
 - Proveïu-vos d'un bastó, una llanterna, roba i calçat adequat i emporteu-vos la documentació, diners i les medicines. No camineu per zones on hi hagi aigua en moviment i, si cal, ajudeu-vos del bastó per determinar l'alçada de l'aigua o detectar zones perilloses. Seguiu les instruccions dels equips de socors.

Departament d'Interior
Generalitat de Catalunya

InunCat

Pla d'emergències per inundacions a Catalunya

protecció civil

Informe-vos sobre les inundacions

La pluja forta pot causar greus danys i pèrdues, tant humanes com materials. L'aigua pot arribar per sorpresa i el desconeixement i les imprudències són una causa important dels accidents. Per això us demanem que seguïu els consells d'aquest fullet.

TRÍPTIC CONSELLS DAVANT LES INUNDACIONS

2 Preneu precaucions a bans que arribi el període de pluges.

- Comproveu on es troben localitzats l'interruptor general del corrent elèctric i les claus de pas de l'aigua i del gas de casa vostra.
- Reviseu periòdicament la teulada i mantingueu nets els conductes i desguassos d'aigua de pluja, especialment als patis o terrats superiors dels edificis.
- Tingueu elements d'utilitat a mà, com un transistor, una llanterna, medicaments indispensables, roba d'abric i la documentació personal.
- Al cotxe és recomanable portar llanterna, roba d'abric, una farmaciola i mapes de carreteres.
- Recordeu que un telèfon mòbil us pot ser de gran ajuda.
- Assabenteu-vos d'on preveu el pla d'emergència que heu d'anar en cas de desallotjament. Preveieu una atenció especial per als menuts i els més grans



3 Si feu prudents si us sorprenen precipitacions importants.

- Busqueu refugi dins d'un edifici segur i tanqueu-ne bé les portes i les finestres.
- Allhneyeu-vos de les rieres i torrents o de les zones que es poden inundar i no hi estacioneu el vehicle.
- No traverseu un riu, un a riera o una zona inundada ni a peu ni amb cotxe. Encara que no ho sembli, els cotxes poden flotar amb poca alçada d'aigua i ser arrossegats amb facilitat. Els ocupants que es queden a dins, sovint no sobreviuen. Si el cotxe comença a flotar i a ser arrossegat, cal sortir-ne immediatament.
- Dirigiu-vos als punts més alts de la zona.
- Amb cotxe, circuleu preferentment per les rutes principals i les autopistes, moderant la velocitat.
- Si teniu problemes de visibilitat, atureu el cotxe i seryalitzeu la vostra situació.
- I si necessiteu ajut truqueu al 112.



4 Protegiu-vos si sou a casa o en un edifici.

- No baixeu als soterranis, quedeu-vos en les zones altes.
- No deixeu a fora objectes o mobles que l'aigua pugui arrossegar. Dins de casa, fixeiu-los.
- Tanqueu portes i finestres i obtureu totes les escleres possibles.
- Col·loqueu documents importants, objectes de valor, aliments, aigua potable i, sobretot, productes perillosos en llocs alts i protegits. Conduiu-hi també els animals domèstics.
- Desconnecteu l'interruptor general de l'electricitat.
- Si a l'edifici on us trobeu, no hi esteu segurs, sortiu-ne, tanqueu la porta i dirigiu-vos a punts alts de la zona.



CONSELLS DAVANT LES INUNDACIONS

 @emergenciescat #ProteccioCivil

INUNDACIONS I FORTES PLUGES

112
emergències

SEGUIU ELS CONSELLS DE PROTECCIÓ CIVIL

PREPAREU-VOS



- Abans que arribin les pluges, reviseu la teulada i mantingueu nets els baixants i desguassos.

INFORMEU-VOS



- Estigueu atents a les prediccions meteorològiques i a l'estat de la xarxa viària.



PROTEGIU-VOS



SI SOU A CASA

- No baixeu al soterrani ni al garatge. Pugeu als pisos superiors i quedeu-vos-hi.

- No deixeu a fora (al jardí, al pati...) objectes que l'aigua pugui arrossegar.

SI SOU FORA

- Circuleu preferentment per les rutes principals i les autopistes. Modereu la velocitat i mantingueu les distàncies de seguretat.

- No travesseu rieres, torrents, passos soterranis ni zones que es puguin inundar, ni a peu ni en cotxe. Els cotxes poden flotar amb poca alçada d'aigua i ser arrossegats amb facilitat.

interior.gencat.cat/inundacions

 **Generalitat
de Catalunya**

QUÈ CAL FER EN CAS DE NEVADES I GLAÇADES?

- **CONSELLS PREVENTIUS**

A l'habitatge:

Tingueu preparat: un transistor i piles de recanvi, llanternes, aliments rics en calories, combustible per a la calefacció i una farmaciola amb els medicaments habituals.

Reviseu: els punts d'entrada d'aire (cal que els protegiu amb una cinta que aïlli), l'estat de la teulada i el baixant d'aigua, les branques dels arbres (si són massa llargues cal que les podeu) i l'estat de la calefacció.

Al vehicle:

Disposeu de cadenes en bon estat, llanterna i manta de viatge.

Comproveu l'estat de les bateries, el dipòsit de benzina, els llums, els frens, els pneumàtics, la calefacció, el parabrisa...

Consulteu les previsions meteorològiques, i si us heu de desplaçar, consulteu l'estat de la xarxa viària i les rutes a seguir (vegeu informació relacionada)

Servei Meteorològic de Catalunya (SMC): <http://www.meteo.cat/>

Servei Català de Trànsit: <http://transit.gencat.cat/ca/>

Portal de la mobilitat: <http://mobilitat.gencat.cat/ca/>

012 Atenció Ciutadana

En situació d'emergència seguiu les informacions i les indicacions de les autoritats. Informeu-vos a través dels mitjans de comunicació social (emissores de ràdio, televisió, web, X, etc.).

Seguiu també els Consells específics per a onades de fred: <http://interior.gencat.cat/ca/inici/>
Recordeu: si necessiteu ajut durant l'emergència, truqueu al 112.

- **A CASA**

Escolteu la ràdio.

Feu un ús correcte de la calefacció i desconnecteu els aparells elèctrics que no siguin necessaris. Eviteu tenir estufes de llenya, carbó o gas i brasers en llocs tancats.

En zones aïllades o no urbanes, mantingueu un rajolí constant d'aigua a les aixetes per evitar que es congelin les canonades i apagueu els regs automàtics.

En cas de nevada, col·laboreu en la neteja de les voreres de davant de casa i dels camins d'accés a casa a les zones rurals.

En cas que hi hagi neu acumulada als terrats, terrasses o balcons, retireu-la sense abocar-la a la via pública.

Garantiu que disposeu dels medicaments necessaris en el cas de tractaments perllongats o malalties cròniques.

No traieu les escombraries al carrer quan no funcioni el servei de recollida. No telefoneu: cal deixar les línies lliures per als equipaments de socors.

- **A L'EXTERIOR**

Abrigueu-vos bé. Poseu-vos peces de roba lleugeres, l'una sobre l'altra. Les manyoples proporcionen més escalfor que els guants.

Protegiu-vos sobretot la cara i el cap, i eviteu que l'aire fred us entri directament als pulmons. Eviteu fer esforços físics intensos: es corre el perill de patir una lesió a l'organisme.

No deixeu que les persones d'edat avançada ni tampoc els més petits surtin a l'exterior.

- **INFORMACIÓ PER ALS CONDUCTORS**

Planifiqueu el desplaçament

Sortiu només si és imprescindible, seguint els consells del Servei Català de Trànsit: consulteu l'estat de les vies i la seva afectació, i busqueu rutes segures no afectades per la nevada.

Eviteu circular de nit: els perills són més difícils de detectar.

Informeu algú del vostre itinerari i de l'horari previst, i procureu no viatjar sols.

Controleu quines gasolineres us trobareu en el trajecte i els llocs on refugiar-vos en cas de tempesta.

Poseu atenció a l'estat del vehicle, tant al manteniment com a l'equipament adequat

Reviseu la pressió dels pneumàtics (també la de la roda de recanvi), l'estat dels frens, els llums i les bateries.

Tingueu les cadenes preparades (les adequades per al vostre vehicle) i assegureu-vos que sabeu com es posen.

Tingueu els líquids de refrigeració i renta parabrises amb el nivell correcte i adequat a temperatures baixes.

Porteu el dipòsit de combustible ple i ompliu-lo cada 100 km de viatge.

Porteu el telèfon mòbil carregat, armilles reflectores i triangles de senyalització, una manta i una llanterna.

Si el temporal us agafa dins del cotxe

Intenteu buscar refugi. Si no en trobeu, quedeu-vos dins del cotxe, ja que els pneumàtics actuen com a aïllant del fred. Poseu un mocador de colors vius a l'antena del cotxe.

Deixeu la calefacció encesa i la finestra una mica oberta. No us adormiu amb el motor en marxa.

Netegeu periòdicament la neu del vehicle. Mantingueu net el tub d'escapament per evitar que el fum entri dins del vehicle.

I recordeu:

Si la nevada us sorprèn a la carretera, conduïu amb molta precaució i deixeu una via lliure per permetre el pas de les màquines llevaneu i dels serveis d'emergència.

No avanceu les màquines llevaneu.

• **INFORMACIÓ PER ALS CONDUCTORS**

Conduïu amb velocitat moderada. Si la ruta és perillosa, torneu enrere o busqueu refugi.

Si hi ha neu a la calçada, pareu el vehicle en un lloc on no interrompeu la circulació i poseu les cadenes a les rodes motrius.

No utilitzeu les marques deixades per altres vehicles. Sempre que us sigui possible, circuleu per neu verge.

Enceneu els llums d'encreuament i els de boira.

Mantingueu força separació amb els altres vehicles i no els avanceu.

Si comença a nevar, conduïu amb molta suavitat i lentitud. Si cal, reduïu la marxa.

Si les rodes patinen, desaccelereu evitant frenar. Si cal, freneu suaument i amb trepitjades lleus i successives del pedal.

Aneu amb compte en els indrets ombrívols, els ponts i els viaductes ja que pot haver-hi gel.

Si hi ha gel, no trepitgeu el fre.

Si neva i conduïu un vehicle pesant, recordeu que:

- No podeu avançar altres vehicles.
- Les autoritats de trànsit poden restringir o limitar la vostra circulació. Estigueu atents irrespecte els talls de circulació que es facin.

NeuCat

Pla d'emergències davant les nevades

protecció civil



Consells davant les nevades

- 1** A casa, obre una mica les aixetes perquè no es congelin les canonades.



- 3** Si has de viatjar, planifica el trajecte, informa't de l'estat de les carreteres i revisa el cotxe.



- 2** Evita que la gent gran i els nens petits surtin al carrer.



- 4** Conduïx de dia, amb precaució i per les rutes principals.



Evita els riscos de les nevades.

Si neva fort, escolta la ràdio i les prediccions del temps.
Extrema les precaucions al carrer i a la carretera i, si necessites ajut, truca al 112.

112 emergències

TRÍPTIC CONSELLS DAVANT LES NEVADES

Si heu d'agafar el cotxe

- Eviteu agafar el cotxe, sobretot si és de nit. Si l'agafeu, equipeu-lo. Si heu de viatjar, no ho feu sol.
- Planifiqueu la sortida, coneu la previsió meteorològica, les rutes i els llocs on refugiar-vos en cas de tempesta.
- Porteu dins el cotxe cadenes, ràdio, pala, corda, roba d'abric i aliments calorics (xocolata, fruits secs...).
- Ompliu els dipòsits del líquid anticongelant i del combustible, i aquest darrer ompliu-lo cada 100 km de viatge.

Si heu de circular durant la nevada

- Feu-ho per les vies principals i autopistes. Si la ruta és perillosa, torneu enrere o busqueu refugi.
- Cal que poseu les cadenes a les rodes motrius del cotxe, en un lloc on no interrompeu la circulació.
- Enceneu els llums d'encreuament i els de boira.
- No avanceu els altres vehicles, si les condicions no són favorables.
- Si baixeu un pendent, manteniu una distància superior a la normal.
- Aneu amb compte en els indrets ombrívols, ja que pot haver-hi gel. Si hi ha gel, no trepitgeu el fre.

Si el temporal us agafa dins el cotxe

- Intenteu buscar refugi. Si no en trobeu, quedeu-vos dins el cotxe ja que els pneumàtics actuen com a aïllant del fred. Poseu un mocador de colors vius a l'antena del cotxe.
- Deixeu la calefacció posada i la finestra una mica oberta. No us adormiu amb el motor en marxa.
- Netegeu periòdicament la neu del vehicle. Manteniu net el tub d'escapament per evitar que el fum entri dins el vehicle.



NeuCat

Pla d'emergències davant les nevades

Trobareu més informació a:
<http://interior.gencat.cat/nevades>
@emergencies.cat

En situació de risc imminent o durant la nevada, informeu-vos de les previsions meteorològiques i de l'estat de la xarxa viària:
• Servei Meteorològic de Catalunya: www.meteo.cat
• Servei Català de Trànsit: www.gencat.cat/transit
• 012 Atenció Ciutadana
• Ràdio i altres mitjans de comunicació.

En una situació d'emergència, si necessiteu ajut, truqueu al 112.

112 emergències

NeuCat

Pla d'emergències davant les nevades

protecció civil



Consells davant les nevades

La informació és protecció



Generalitat de Catalunya
Departament d'Interior

Abans que arribi l'hivern:

A l'habitatge

- Tingueu preparat: un transistor i piles de recarvi, llanternes, aliments rics en calories, combustible per a la calefacció i una farmaciola amb els medicaments habituals.
- Reviseu: els punts d'entrada d'aire (cal que els protegeu amb una cinta que aïlli), l'estat de la teulada i del baixant d'aigua, les branques dels arbres (si són massa llargues cal que les podeu) i l'estat de la calefacció.

Al vehicle

- Disposeu de cadenes en bon estat, llanterna i manta de viatge.
- Comproveu l'estat de les bateries, el dipòsit de benzina, els llums, els frens, els pneumàtics, la calefacció, el parabrisa...



Si sou a casa o en un edifici

- Escolteu la ràdio.
- Feu un ús correcte de la calefacció i desconnecteu els aparells elèctrics que no siguin necessaris. Eviteu tenir estufes de llenya, carbó o gas i brasers a llocs tancats.
- Manteniu un rajolí constant d'aigua a les aixetes per evitar que es congelin les canonades.
- No telefonau: cal deixar les línies lliures per als equipaments de socors.
- No deixeu que les persones d'edat avançada ni tampoc els més petits surtin a l'exterior.



Si heu de sortir al carrer

- Abrugueu-vos bé, cal que duguem peces de roba lleugeres, l'una sobre l'altra. Les manyoples proporcionen més escalfor que els guants.
- Si sou fora
- Protegiu-vos sobretot la cara i el cap, i eviteu que l'aire fred us entri directament als pulmons.
- Eviteu fer exercicis físics intensos. Es corre perill de patir una lesió a l'organisme.



TRÍPTIC CONSELLS PELS CONDUCTORS DAVANT LES NEVADES

Neu!

Cal planificar el desplaçament i posar atenció a l'estat del vehicle

- Circuleu per les rutes principals i autopistes, i eviteu circular de nit.
- Informeu algú del vostre itinerari i no viatgeu sols.
- Controleu quines gasolineres us trobareu en el trajecte.
- Reviseu la pressió dels pneumàtics, frens, llums, bateries, nivell de líquids i dipòsit de benzina (que estigui ple).
- Tingueu les cadenes preparades, també les armilles reflectores i els triangles de senyalització, així com una llanterna i eines.
- Porteu un telèfon mòbil.

Cal vigilar en condicions extremes

- Si neva molt i fa un vent fort, pareu el vehicle. Si sou lluny de cap refugi, deixeu la calefacció posada i el motor en marxa, amb la finestra una mica oberta.

Cal conduir de forma adequada

- Enceneu els llums d'encreuament i els de boira.
- Si comença a nevar, conduïu amb suavitat; si cal, reduïu. Manteniu força separació amb altres vehicles.
- Si les rodes patinen, desaccelereu sense frenar.
- Si hi ha neu a la calçada, poseu cadenes a les rodes motrius, aneu amb compte en els indrets ombrívols. Circuleu per les roderes, però si s'han gelat, feu-ho per neu verge.
- Si neva i conduïu un vehicle pesant, recordeu que no se us permet avançar altres vehicles, i que les autoritats podran restringir o limitar la vostra circulació.

iNieve!

Es necesario planificar el desplazamiento y prestar atención al estado del vehículo

- Circule por las rutas principales y por las autopistas, y evite circular de noche.
- Informe a alguien de su itinerario y no viaje solo.
- Controle las gasolineras que encontrará en el trayecto.
- Revise la presión de los neumáticos, los frenos, las luces, la batería, los niveles de los líquidos y el depósito de gasolina (compruebe que esté lleno).
- Tenga las cadenas preparadas, también los chalecos reflectantes y los triángulos de señalización, así como una linterna y herramientas.
- Lleve consigo un teléfono móvil.

Es necesario ir con cuidado en condiciones extremas

- Si nieva mucho y sopla viento fuerte, pare el vehículo.
- Si está lejos de un refugio, deje la calefacción puesta y el motor en marcha, con la ventana un poco abierta.

Es necesario conducir de forma adecuada

- Encienda las luces de cruce y las de niebla.
- Si empieza a nevar, conduzca con suavidad; si es necesario, reduzca la velocidad.
- Mantenga la suficiente separación respecto a los otros vehículos.
- Si las ruedas patinan, desacelere sin frenar.
- Si hay nieve en la calzada, ponga cadenas en las ruedas motrices, vaya con cuidado en las zonas umbrías. Circule por las marcas de rodadura, pero si hay hielo, hágalo por nieve virgen.
- Si nieva y conduce un vehículo pesado, recuerde que no está permitido adelantar a otros vehículos, y que las autoridades pueden restringir o limitar su circulación.

Snow!

You should plan your trip beforehand and check the state of your vehicle

- Take the main roads and highways, and avoid driving during the night.
- Inform someone of your itinerary and never travel alone.
- Check out the petrol stations along your route.
- Check the pressure of your tyres, brakes, lights, battery, level of liquids and petrol tank (it must be full).
- Prepare snow chains, reflective vests and emergency warning triangles, as well as a flashlight and tools.
- Carry a mobile phone with you.

Be careful in extreme weather conditions

- If it snows heavily and the wind blows strongly, stop your vehicle. If you are far away from a shelter, leave the heating on and the engine running, with the window ajar.

You should drive in an appropriate way

- Put your dipped headlights and fog lights on.
- If it starts to snow, drive smoothly and slow down if necessary. Keep a safe driving distance with other vehicles. If the tyres skid, slow down without using the brakes.
- If there is snow on the road, put snow chains on the driving wheels and drive carefully in shady places. Drive on ruts, but if they are frozen, drive on virgin snow.
- If you are driving a heavy vehicle in snowy weather, remember that you are not allowed to pass other cars, and that traffic authorities might restrict or limit your movement.

Neige!

Il faut toujours planifier votre déplacement et vérifier l'état de votre véhicule

- Circulez sur les routes principales et autoroutes, et évitez conduire de nuit.
- Informez quelqu'un de votre itinéraire et ne voyagez pas seul.
- Vérifiez les stations services qui se trouvent sur votre itinéraire.
- Révissez la pression des pneumatiques, les lumières, les freins, les batteries, le niveau des liquides et le réservoir d'essence (il doit être plein).
- Préparez des chaînes, des gilets avec bande réfléchissante et des triangles de signalisation, ainsi qu'une lampe de poche et des outils.
- Munissez-vous d'un téléphone portable.

Il faut faire attention aux conditions climatiques extrêmes

- S'il neige et si le vent souffle très fort, arrêtez votre véhicule. Si vous êtes loin d'un refuge, laissez le chauffage allumé et le moteur en marche, sans fermer complètement la fenêtre.

Il faut conduire d'une manière correcte

- Allumez les feux de croisement et antibrouillard.
- S'il commence à neiger, conduisez doucement et réduisez la marche, le cas échéant. Gardez une distance de sécurité avec les autres véhicules. Si les roues dérapent, réduisez la marche sans freiner.
- S'il y a de la neige sur la chaussée, montez les chaînes sur les roues motrices, roulez lentement dans les endroits ombragés. Roulez dans les ornières, et si elles sont gelées, sur la neige verge.
- S'il neige et si vous conduisez un véhicule lourd, rappelez-vous que vous n'êtes pas autorisé à dépasser les autres véhicules, et que les autorités pourront restreindre ou limiter votre circulation.

NeuCat

Pla d'emergències davant les nevades

En una situació d'emergència, si necessiteu ajut, truqueu al 112.

En una situació de emergencia, si necesitáis ayuda llamad al 112.

In an emergency situation, call 112 when in need of help.

En cas d'une situation d'urgence, si vous avez besoin d'aide, appelez le 112.

112 emergències

Info:
<http://interior.gencat.cat/nevades>
[@emergenciescat](https://twitter.com/emergenciescat)

- Servei Meteorològic de Catalunya: www.meteo.cat
- Servei Català de Trànsit: www.gencat.cat/transit
- 012 Atenció Ciutadana
- Ràdio i altres mitjans de comunicació.

Generalitat de Catalunya
Departament d'Interior

NeuCat

Pla d'emergències davant les nevades

protecció civil



Neu!
iNieve!
Snow!
Neige!

Consells davant les nevades
Informació per als conductors
Consejos ante las nevadas

Información para los conductores
Snow driving tips

Information directed to drivers

Conseils à suivre quand il neige

Informations à l'attention des conducteurs



@emergenciescat #ProteccioCivil

NEVADES

112
emergències

SEGUIU ELS CONSELLS DE PROTECCIÓ CIVIL

PREPAREU-VOS



Si heu de viatjar, planifiqueu el trajecte i reviseu el vehicle. No us oblideu d'agafar unes cadenes en bon estat, una llanterna i una manta de viatge i de dur el mòbil carregat i el dipòsit ple.

INFORMEU-VOS



Estigueu atents a les prediccions meteorològiques i a l'estat de la xarxa viària.



PROTEGIU-VOS



A CASA

- Comproveu que hi ha prou ventilació a les habitacions on es facin servir estufes de llenya, carbó o gas i brasers, per evitar intoxicacions o asfíxies.
- Col·laboreu en la neteja de les voreres de davant de casa i dels camins d'accés a casa a les zones rurals.

A FORA

- Sortiu només si és imprescindible, consulteu l'estat de les vies i la seva afectació, i busqueu les rutes més segures.
- Si la nevada us sorprèn a la carretera, conduïu amb molta precaució i deixeu una via lliure per permetre el pas de les màquines llevaneu i dels serveis d'emergència.

QUÈ CAL FER EN CAS DE VENTADES?

- **A CASA**

Tanqueu i assegureu portes, finestres i tendals. Cal abaixar completament les persianes i, si són de cordó, subjectar-les adequadament.

Eviteu deixar testos o altres objectes no estàtics a les façanes i terrasses i recolliu la roba dels estenedors per evitar que el vent els pugui fer caure al carrer i provocar un accident.

- **A L'EXTERIOR**

Vigileu amb el mobiliari urbà, l'enllumenat dels carrers, les motos i els cotxes aparcats, les grues, els contenidors de brossa, l'arbrat i tot allò que el vent pugui fer caure.

No pugueu a llocs alts i exposats al vent, com ara les bastides o altres construccions.

Eviteu els parcs, els jardins i les zones boscoses. Si sou a una zona arbrada, vigileu amb els arbres que puguin caure i eviteu totes les activitats amb foc. Tingueu en compte també la proximitat dels arbres als edificis: el vent els podria fer caure a sobre.

Quan hi hagi temporal amb grans onades, no accediu als punts del litoral afectats pel fort onatge o als llocs on les onades trenquin amb força, allunyeu-vos d'espigons, esculleres i passejos marítims.

- **SI HEU DE CONDUIR**

Consulteu les prediccions del temps i l'estat de les carreteres. Si es preveuen vents forts, eviteu desplaçar-vos per carretera.

Si és imprescindible desplaçar-vos, tingueu molta precaució perquè us podeu trobar obstacles a la via.

Cal alentir la marxa per poder mantenir la trajectòria del vehicle corregint les desviacions, és important subjectar el volant amb fermesa.

Sigueu prudents en els avançaments i mantingueu les distàncies laterals adequades amb els altres vehicles.

Si conduïu vehicles de grans dimensions o amb remolc, extremeu les precaucions perquè teniu més risc de sortir-vos de la via o bolcar.

- **SI FEU UNA ACTIVITAT DE LLEURE**

Aneu amb compte en practicar esports a l'aire lliure.

En l'esquí, tingueu en compte que els remuntadors poden veure's afectats pel vent.

Al mar, no navegueu i vigileu amb els amarratges de les embarcacions. No passegeu per les esculleres o espigons o zones properes al mar.

A la muntanya, extremeu les precaucions i no us apropau ni passegeu pels penya-segats. Tingueu en compte que el vent pot arrossegar objectes voluminosos (per exemple, pedres per un pendent pronunciat) i afavorir l'acumulació de neu, amb l'augment consegüent del perill d'allaus.

PÒSTER CONSELLS DAVANT LES VENTADES

Ventades

Consells de protecció civil davant les ventades

Protegeix-te de les ventades

1 A casa, tanca i assegura portes, finestres i tendals.



3 Al carrer, vigila amb el mobiliari urbà, les motos i els cotxes aparcats, els arbres i tot allò que el vent pugui fer caure.



2 Si has de viatjar, consulta les prediccions del temps i condueix amb prudència.



4 Si fas esport, tingues precaució en les activitats a l'aire lliure.



Evita els perills del vent.

En cas de ventades, procura protegir-te a casa o en un edifici segur.
Si has de sortir, extrema les precaucions al carrer i a la carretera i, en cas d'accident, truca al 112.

112 emergències

TRÍPTIC CONSELLS DAVANT LES VENTADES

	Ventades	Ventades
Si feu una activitat de lleure <ul style="list-style-type: none">• Aneu amb compte al practicar esports a l'aire lliure.• En l'esquí, tingueu en compte que els remuntadors poden veure's afectats pel vent.• Al mar, no navegueu i vigileu amb els amarratges de les embarcacions. No passegeu per les esculleres o espigons o zones properes al mar.• A la muntanya, extremeu les precaucions i no us apropau ni passegeu pels penya-segats. Tingueu en compte que el vent pot arrossegar objectes voluminosos (per exemple, pedres per un pendent pronunciat), així com afavorir l'acumulació de neu amb el consegüent augment del perill d'allaus. 	Consells de protecció civil davant les ventades <p>Preneu consciència del risc i extremeu les mesures per autoprotegiu-vos de les ventades. Escolteu la ràdio i la televisió i consulteu els webs d'informació meteorològica i viària:</p> <ul style="list-style-type: none">• Servei Meteorològic de Catalunya: www.meteo.cat• Servei Català de Trànsit: www.gencat.cat/transit <p>En cas d'emergència i si necessiteu ajut, truqueu al 112 i seguïu sempre les indicacions de les autoritats.</p> 	Consells de protecció civil davant les ventades <h3>Protegiu-vos de les ventades</h3> <p>Què podeu fer per prevenir i evitar els riscos de les ventades. Seguiu els consells d'aquest fullet amb decisió: llegiu-lo i conserveu-lo.</p> 

Si sou a casa	Si sou a l'exterior	Si heu de viatjar
<ul style="list-style-type: none">• Tanqueu i assegureu les portes, finestres i tendals. Cal abaixar completament les persianes, i si són de cordó, subjectar-les adequadament.• Eviteu deixar objectes no estàtics a les façanes i les terrasses, com testos o altres objectes i cal recollir la roba dels estenedors, per evitar que el vent els pugui fer caure al carrer i provocar un accident. 	<ul style="list-style-type: none">• Vigileu amb el mobiliari urbà, l'enllumenat dels carrers, les motos i els cotxes aparcats, les grues, els contenidors de brossa, l'arbrat i tot allò que el vent pugui fer caure.• No pugueu a llocs alts i exposats al vent, com ara les bastides o altres construccions.• Eviteu els parcs, els jardins i les zones boscoses. Si sou a una zona arbrada, vigileu amb els arbres que puguin caure i eviteu totes les activitats amb foc. Tingueu en compte també la proximitat dels arbres als edificis. El vent els podria fer caure a sobre d'aquests. 	<ul style="list-style-type: none">• Consulteu les prediccions del temps i l'estat de les carreteres. Si es preveuen vents forts, eviteu desplaçar-vos per carretera.• Si és imprescindible desplaçar-vos, tingueu molta precaució perquè us podeu trobar obstacles a la via. Cal alentir la marxa, ser prudents en els avançaments i mantenir les distàncies laterals adequades amb els altres vehicles.• Si conduïu vehicles de grans dimensions o amb remolc, extremeu les precaucions perquè teniu més risc de sortir-vos de la via o bolcar. 

QUAN BUFA VENT MOLT FORT

#VENTCAT

A casa, tanqueu bé portes i finestres. No deixeu testos ni altres objectes a les façanes i terrasses



Vigileu amb el mobiliari urbà, les grues, els contenidors de brossa, l'arbrat i tot allò que el vent pugui fer caure



Si és imprescindible desplaçar-vos, tingueu molta precaució. Us podeu trobar obstacles a la via



Al mar, no us apropieu a esculleres, espigons ni passejos marítims. Les onades us poden arrossegar



No aneu als parcs, jardins ni zones boscoses. El vent pot fer caure les branques i els mateixos arbres

112
emergències

Si hi ha vents forts



NO DEIXEU TESTOS O ALTRES OBJECTES
NO ESTÀTICS A LES FAÇANES I TERRASSES

VIGILEU AMB EL MOBILIARI URBÀ, L'ARBRAT
I TOT ALLÒ QUE EL VENT PUGUI FER CAURE



AL MAR, NO US APROPEU A ESCULLERES,
ESPIGONS NI PASSEJOS MARÍTIMS
LES ONADES US PODEN ARROSSEGAR

INTERIOR.GENCAT.CAT/VENTADES



Generalitat de Catalunya
Departament d'Interior

protecció civil



VENTADES

112
emergències

SEGUIU ELS CONSELLS DE PROTECCIÓ CIVIL

PREPAREU-VOS



A casa, tanqueu i assegureu portes, finestres i tendals. Eviteu deixar testos o altres objectes no estàtics a les façanes i terrasses. Si heu de viatjar, planifiqueu el trajecte.

INFORMEU-VOS



Estigueu atents a les prediccions meteorològiques i a l'estat de la xarxa viària.



PROTEGIU-VOS



A FORA

- Vigileu amb el mobiliari urbà, les grues, els contenidors de brossa, l'arbrat i tot allò que el vent pugui fer caure.
- No pugeu a llocs alts i exposats al vent, com ara bastides o altres construccions.
- Eviteu els parcs, els jardins i les zones boscoses.

AMB EL COTXE

- Si és imprescindible desplaçar-vos, tingueu molta precaució perquè us podeu trobar obstacles a la via.
- Si conduïu vehicles de grans dimensions o amb remolc, extremeu les precaucions perquè teniu més risc de sortir-vos de la via o bolcar.

ANNEX 5. FITXES RESIDÈNCIES GENT GRAN

RESIDENCIA SANT JORDI

FITXA EMERGÈNCIES RESIDÈNCIES GENT GRAN				
NOM RESIDÈNCIA	Residència Sant Jordi			
DIRECCIÓ COMPLETA	Frederic Bosch, 22 (El Masnou)			
NÚMERO DE CONTACTE EMERGÈNCIES	935 404 103			
NOM DEL RIECTOR O RESPONSABLE				
NÚMERO TELÈFON RESPONSABLE				
COORDENADES UTM	X: 442826 Y: 4592311			
			SÍ	NO
Nº DE PLACES	38	Residents amb mobilitat reduïda	X	
Nº DE RESIDENTS (2023)	31	Residents amb problemes de comunicació (barreres del llenguatge)	X	
HORARI D'ATENCIÓ	24 hores	Disposeu de refugi climàtic per episodis d'onades de fred/calor?	X	
La residència compta amb personal mèdic 24h? Proporcioneu més detalls (horari, personal...):				
Dilluns i dimecres mati i tarda Dimarts, dijous i divendres al matí 2 dissabtes primers de cada més de 7 a 9:30				
La residència compta amb subministraments adequats d'aigua potable, aliments i medicaments per almenys 72 hores en cas d'interrupció dels serveis?				
Aliments i medicaments si, aigua potable sinó tallen el servei				
La residència compta amb una font alternativa de subministrament elèctric? Em cas afirmatiu proporcioneu més informació:				
No tenim font alternativa de subministrament elèctric				
La residència compta de recursos d'ajuda extens per casos d'emergència? (Personal mèdic de reforç, mitjans de transport etc.)?				
Només tenim personal contactat a diari, no tenim reforç ni mitjans de transport extens				
La residència compta amb Pla d'Autoprotecció o Pla d'Evacuació? En cas afirmatiu adjunteu-lo al correu de resposta				
Si tenen Pla d'Autoprotecció				
ALTRES COMENTARIS / OBSERVACIONS / ALTRES DESCRIPCIONS:				

RESIDENCIA MARE NOSTRUM

FITXA EMERGÈNCIES RESIDÈNCIES GENT GRAN				
NOM RESIDÈNCIA	Residència Mare Nostrum			
DIRECCIÓ COMPLETA	Carrer Figueres, 23, 08320 El Masnou			
NÚMERO DE CONTACTE EMERGÈNCIES	93 555 97 49			
NOM DEL RIECTOR O RESPONSABLE				
NÚMERO TELÈFON RESPONSABLE				
COORDENADES UTM	X: 442163 Y: 4591987			
			SÍ	NO
Nº DE PLACES	24	Residents amb mobilitat reduïda	X	
Nº DE RESIDENTS (2023)	23	Residents amb problemes de comunicació (barreres del llenguatge)	X	
HORARI D'ATENCIÓ	24 hores	Disposeu de refugi climàtic per episodis d'onades de fred/calor?		
La residència compta amb personal mèdic 24h? Proporcioneu més detalls (horari, personal...):				
Personal mèdic disponible de dilluns a divendres de 08:00 a 15:00h, després localitzable telefònicament.				
La residència compta amb subministraments adequats d'aigua potable, aliments i medicaments per almenys 72 hores en cas d'interrupció dels serveis?				
Sí.				
La residència compta amb una font alternativa de subministrament elèctric? Em cas afirmatiu proporcioneu més informació:				
No.				
La residència compta de recursos d'ajuda extens per casos d'emergència? (Personal mèdic de reforç, mitjans de transport etc.)?				
No.				
La residència compta amb Pla d'Autoprotecció o Pla d'Evacuació? En cas afirmatiu adjunteu-lo al correu de resposta				
Sí.				
ALTRES COMENTARIS / OBSERVACIONS / ALTRES DESCRIPCIONS:				

RESIDENCIA CASA BENEFICA

FITXA EMERGÈNCIES RESIDÈNCIES GENT GRAN				
NOM RESIDÈNCIA	Residència Casa Benèfica del Masnou			
DIRECCIÓ COMPLETA	Carrer Rector Pineda, 12, 08320 El Masnou			
NÚMERO DE CONTACTE EMERGÈNCIES	93 540 60 69			
NOM DEL RIECTOR O RESPONSABLE				
NÚMERO TELÈFON RESPONSABLE				
COORDENADES UTM	X: 442880 Y: 4592229			
			sí	NO
Nº DE PLACES	100	Residents amb mobilitat reduïda	X	
Nº DE RESIDENTS (2023)	80	Residents amb problemes de comunicació (barreres del llenguatge)	X	
HORARI D'ATENCIÓ	24 hores	Disposeu de refugi climàtic per episodis d'onades de fred/calor?		X
La residència compta amb personal mèdic 24h? Proporcioneu més detalls (horari, personal...):				
-Metge: 40 hores al mes, però accessible amb telèfon 24 hores al dia. -Infermera: 40 hores a la setmana, però accessible amb telèfon 24 hores al dia. -Auxiliars: 3 torns al dia (matí, tarda i nit), amb presència 24 hores. (5 són auxiliars d'infermeria).				
La residència compta amb subministraments adequats d'aigua potable, aliments i medicaments per almenys 72 hores en cas d'interrupció dels serveis?				
Medicaments: es lliura cada dilluns la medicació de tota la setmana (dimarts-dilluns següent). Aliments: reserva d'aliments per a una setmana. Aigua potable: 2 depòsits d'aigua amb reserva total de 10.000 litres (consum diari de 11.000 litres).				
La residència compta amb una font alternativa de subministrament elèctric? Em cas afirmatiu proporcioneu més informació:				
Parcialment, instal·lació de plaques solars amb potència màxima de 32 kW.				
La residència compta de recursos d'ajuda extens per casos d'emergència? (Personal mèdic de reforç, mitjans de transport etc.)?				
-Suport del 061 per qualsevol emergència 24 hores. -Suport de l'equip mèdic del CAP El Masnou (Medicina, infermeria), per qualsevol assistència necessària de dilluns a divendres.				
La residència compta amb Pla d'Autoprotecció o Pla d'Evacuació? En cas afirmatiu adjunteu-lo al correu de resposta				
Sí, en procés d'actualització.				
ALTRES COMENTARIS / OBSERVACIONS / ALTRES DESCRIPCIONS:				

RESIDENCIA MONTSENY

FITXA EMERGÈNCIES RESIDÈNCIES GENT GRAN				
NOM RESIDÈNCIA	Centre residencial per a persones grans Montseny - FSFA			
DIRECCIÓ COMPLETA	Carrer Navarra, 181, 08320 El Masnou			
NÚMERO DE CONTACTE EMERGÈNCIES	93 555 02 57			
NOM DEL RIECTOR O RESPONSABLE				
NÚMERO TELÈFON RESPONSABLE				
COORDENADES UTM	X: 442106 Y: 4592101			
			sí	NO
Nº DE PLACES	70	Residents amb mobilitat reduïda	X	
Nº DE RESIDENTS (2023)	70	Residents amb problemes de comunicació (barreres del llenguatge)	X	
HORARI D'ATENCIÓ	9-19h	Disposeu de refugi climàtic per episodis d'onades de fred/calor?	X	
La residència compta amb personal mèdic 24h? Proporcioneu més detalls (horari, personal...):				
Metge presencial: dilluns, dimecres i divendres de 10 a 13 hores. Metge de guàrdia: 24 hores.				
La residència compta amb subministraments adequats d'aigua potable, aliments i medicaments per almenys 72 hores en cas d'interrupció dels serveis?				
Sí.				
La residència compta amb una font alternativa de subministrament elèctric? Em cas afirmatiu proporcioneu més informació:				
No.				
La residència compta de recursos d'ajuda extens per casos d'emergència? (Personal mèdic de reforç, mitjans de transport etc.)?				
Sí, els recursos de la Fundació Sant Francesc d'Assís				
La residència compta amb Pla d'Autoprotecció o Pla d'Evacuació? En cas afirmatiu adjunteu-lo al correu de resposta				
Sí.				
ALTRES COMENTARIS / OBSERVACIONS / ALTRES DESCRICIONS:				

RESIDENCIA BELL RESGUARD

FITXA EMERGÈNCIES RESIDÈNCIES GENT GRAN				
NOM RESIDÈNCIA	Residència Geriàtrica Bell-Resguard			
DIRECCIÓ COMPLETA	Carrer Camil Fabra, 21, 08320 El Masnou			
NÚMERO DE CONTACTE EMERGÈNCIES	669 858 581			
NOM DEL RIECTOR O RESPONSABLE				
NÚMERO TELÈFON RESPONSABLE				
COORDENADES UTM	X: 442054 Y: 4591839			
			sí	NO
Nº DE PLACES	71	Residents amb mobilitat reduïda	X	
Nº DE RESIDENTS (2023)	71	Residents amb problemes de comunicació (barreres del llenguatge)	X	
HORARI D'ATENCIÓ	24h	Disposeu de refugi climàtic per episodis d'onades de fred/calor?	X	
La residència compta amb personal mèdic 24h? Proporcioneu més detalls (horari, personal...):				
Sí.				
La residència compta amb subministraments adequats d'aigua potable, aliments i medicaments per almenys 72 hores en cas d'interrupció dels serveis?				
Sí.				
La residència compta amb una font alternativa de subministrament elèctric? Em cas afirmatiu proporcioneu més informació:				
No.				
La residència compta de recursos d'ajuda extens per casos d'emergència? (Personal mèdic de reforç, mitjans de transport etc.)?				
Sí, el CAP.				
La residència compta amb Pla d'Autoprotecció o Pla d'Evacuació? En cas afirmatiu adjunteu-lo al correu de resposta				
Sí.				
ALTRES COMENTARIS / OBSERVACIONS / ALTRES DESCRICIONS:				

RESIDENCIA MAGNOLIA

FITXA EMERGÈNCIES RESIDÈNCIES GENT GRAN				
NOM RESIDÈNCIA	Residència Magnolia Assistida i Centre de Dia			
DIRECCIÓ COMPLETA	Carrer Ciutat Vila Jardí, 34, 08320 El Masnou			
NÚMERO DE CONTACTE EMERGÈNCIES	600 684 814 / 657 839 053			
NOM DEL RIECTOR O RESPONSABLE				
NÚMERO TELÈFON RESPONSABLE				
COORDENADES UTM	X: 443527 Y: 4592718			
			sí	NO
Nº DE PLACES	20 RES 10 CD	Residents amb mobilitat reduïda	X	
Nº DE RESIDENTS (2023)	20 RES 9 CD	Residents amb problemes de comunicació (barreres del llenguatge)	X	
HORARI D'ATENCIÓ	DII-Dv 12-14h	Disposeu de refugi climàtic per episodis d'onades de fred/calor?	X	
La residència compta amb personal mèdic 24h? Proporcioneu més detalls (horari, personal...):				
No, però d'infermeria sí.				
La residència compta amb subministraments adequats d'aigua potable, aliments i medicaments per almenys 72 hores en cas d'interrupció dels serveis?				
Si hi ha un tall general d'aigua NO, però d'aliments i medicaments SÍ.				
La residència compta amb una font alternativa de subministrament elèctric? En cas afirmatiu proporcioneu més informació:				
No.				
La residència compta de recursos d'ajuda extens per casos d'emergència? (Personal mèdic de reforç, mitjans de transport etc.)?				
No.				
La residència compta amb Pla d'Autoprotecció o Pla d'Evacuació? En cas afirmatiu adjunteu-lo al correu de resposta				
Sí.				
ALTRES COMENTARIS / OBSERVACIONS / ALTRES DESCRICIONS:				

ANNEX 6. ACTUACIÓ EN CAS DE PANDÈMIA

ACTUACIONS PER A MANTENIR LA PRESTACIÓ DELS SERVEIS BÀSICS

El municipi, com a ens responsable de la prestació de tota una sèrie de serveis al ciutadà, entre els quals hi ha el servei de protecció civil, ha de preparar-se per poder garantir la continuïtat en la prestació d'aquests serveis. Com a serveis imprescindibles per al funcionament del municipi, es consideren els següents:

Serveis de salut, seguretat i emergències: Agrupa els serveis necessaris per a atendre la població afectada per una emergència associada a la pandèmia i en general els elements necessaris per gestionar les emergències (centres de coordinació, comunicacions...). Des del punt de vista municipal, es concreten els tipus i subtipus següents:

- Serveis socio-sanitaris:
 - Centres socio-sanitaris de la xarxa pública i privada
 - Serveis socio-sanitaris de l'administració local (teleassistència, ...)
- Serveis de seguretat ciutadana:
 - Polícies Locals
 - Vigilants cívics
 - Serveis de salvament, prevenció i extinció d'incendis
 - Personal de serveis de Protecció Civil

Subministraments bàsics i sanejament: Agrupa la producció, transport i distribució d'aigua, gas, electricitat, recursos energètics (combustibles), d'aliments de primera necessitat i medicaments. Inclou també la recollida i tractament de residus urbans i d'aigües residuals. Es concreten els tipus i subtipus següents:

- Subministrament de recursos vitals:
 - Aigua potable
 - Aliments primera necessitat
 - Medicaments (especialment els considerats vitals en els tractaments)
- Subministrament de recursos energètics:
 - Combustibles per a transport col·lectiu i vehicles motor (producció, distribució i subministrament, benzineres), prioritzant els operatius d'emergència.
- Recollida i tractament de residus sòlids urbans
- Tractament d'aigües residuals

Altres serveis imprescindibles pel funcionament del municipi: Engloba la resta de serveis necessaris per al desenvolupament de les activitats. Es concreten els tipus i subtipus següents:

- Transport:
 - Xarxa d'autobusos municipals
 - Servei de taxis
- Comerç
- Administració pública i serveis d'atenció al ciutadà:
 - Atenció telefònica
 - Oficines d'atenció al ciutadà.
- Altres serveis de l'administració pública.
- Ensenyament:
 - Llars d'Infants del sistema públic i privat.
- Serveis funeraris

Preventivament, es preveuen tota una sèrie d'actuacions que garanteixin el mínim de personal necessari per la prestació dels serveis anteriors, ja sigui de forma directa o indirecta.

El sistema previst per al reforç de personal es definirà en funció de l'emergència i la disponibilitat del personal en el moment d'aquesta.

Es garanteix la vacunació d'aquell personal que faci funcions en l'àmbit de:

- Serveis socio-sanitaris:
 - Centres socio-sanitaris de la xarxa pública
 - Serveis socio-sanitaris de l'administració local (teleassistència, ...)
- Serveis de seguretat ciutadana:
 - Polícies Locals
 - Vigilants cívics
 - Personal de serveis de Protecció Civil municipals
 - Altres serveis i cossos de prevenció i extinció d'incendis

A més, en una situació de pandèmia, l'Ajuntament s'encarrega del seguiment de la capacitat de prestació dels diferents serveis. Per fer aquest seguiment de manera homogènia, s'estableixen els llindars següents:

— **Nivell 1:** en aquells casos en què el percentatge de treballadors disponibles permet prestar el servei en condicions de normalitat. De forma simplificada, s'assumeix que el nivell 1 es correspon amb els valors superiors al 75% de la plantilla disponible.

— **Nivell 2** o de serveis mínims: en aquells casos en què el percentatge de treballadors disponibles no permet un servei o activitat en condicions de normalitat però sí que permet mantenir una activitat de serveis mínims que cobreix especialment les franges de major demanda de servei. De forma simplificada, s'assumeix que el nivell 2 es correspon amb valors entre el 50 i el 75% de la plantilla disponible.

— **Nivell 3** o d'incapacitat en el servei: en aquells casos en què el percentatge de treballadors disponibles no permet ni tan sols condicions de serveis mínims i per tant es considera no operatiu. De forma simplificada, s'assumeix que el nivell 3 es correspon amb valors inferiors al 50% de la plantilla disponible.

La definició dels nivells tindrà en compte bàsicament el percentatge de la plantilla habitual disponible. Caldrà tenir en compte també:

- El nombre mínim de personal laboral estrictament necessari per al desenvolupament en condicions de normalitat de l'activitat, per tant, la capacitat d'acumulació de tasques.
- El personal disponible de reforç (borses de treball, suplències, ...) i la possibilitat de concentrar els períodes de descans habituals quan aquests siguin superiors als de cap de setmana (per exemple, activitats on es treballa alternativament 4 dies i es descansen 3 o similars)
- Les activitats que es poden realitzar mitjançant teletreball o que poden minimitzar la presència dels treballadors a les oficines a unes hores o dies concrets.
- Les operacions i manteniments menors que es poden suprimir per a reforçar els manteniments principals i les operacions bàsiques de l'activitat.
- La cadència, inferior a l'habitual que permeti igualment mantenir un bon servei en condicions de "quasi normalitat" (per exemple, recollida d'escombraries cada dos dies en comptes de diàriament).

Caldrà que per a aquesta valoració es tingui també en compte el potencial increment en la demanda dels serveis o activitats com a resultat de la pandèmia, especialment en tot allò relacionat amb l'àrea assistencial i d'atenció al ciutadà.

CHECKLIST

A continuació s'adjunta un checklist per tal de facilitar el seguiment del grau de prestació dels serveis bàsics municipals.

El coordinador municipal de l'emergència avisarà al CECAT, quan com a conseqüència de la pandèmia, es produeixi algun canvi en el nivell d'operativitat tant en nivell ascendent com descendent.

SERVEIS IMPRESCINDIBLES PER AL FUNCIONAMENT DEL MUNICIPI	Nivell 1	Nivell 2	Nivell 3
Salut, Seguretat i Emergències			
Centres i Serveis socio-sanitaris			
Polícia Local			
Protecció Civil Municipal			
Subministraments Bàsics i Sanejament			
Aigua potable			
Neteja i manteniment			
Enllumenat públic			
Altres Serveis Imprescindibles per al Funcionament del Municipi			
Transport col·lectiu			
Administració Pública (diferents dels cossos de seguretat i protecció civil)			
Llars d'Infants (xarxa pública, si escau)			
Serveis Funeraris			
Recollida de residus			
Tècnics municipals			

Per als serveis que no són responsabilitat del municipi (per exemple, el subministrament elèctric, d'aliments, etc.), aquest haurà d'avisar el **CECAT** indicant la qualitat o el nivell de servei prestat i no tant la plantilla disponible atès que no depenen directament del municipi.

SERVEIS IMPRESCINDIBLES PER AL FUNCIONAMENT DEL MUNICIPI	Nivell Òptim	Nivell Serveis Mínims	Nivell Crític
Subministraments Bàsics i Sanejament			
Aliments			
Combustible (també per al transport col·lectiu, gas natural, butà, propà, gasoil calefacció,...)			
Electricitat			
Medicaments			
Aigua Potable			
Altres Serveis Imprescindibles per al Funcionament del Municipi			
Comerç			
Finances (xarxa de caixes i bancs)			
Llars d'Infants (xarxa privada)			
Comunicacions (telefonía, ràdio i televisió, correu,...)			

ACTUACIONS A FER ALS CENTRES DE TREBALL MUNICIPALS

De forma resumida, es destaquen les actuacions següents:

- Aplicar els procediments d'actuació en cas que es determini que existeix un cas entre el personal propi i/o entre la població del municipi. El procediment d'actuació consistirà a adoptar les mesures que es considerin en cada cas.
- Utilitzar mitjans telemàtics per continuar treballant des de casa (per al personal per al qual no és imprescindible la presència física al seu lloc de treball).
- Comprovar que les dependències de l'Ajuntament tenen un bon sistema de ventilació que contribueixi a una de les mesures d'autoprotecció habituals (ventilació dels edificis).
- Formar als treballadors sobre les mesures d'higiene personal i en l'ús d'equipaments compartits (vehicles, ordinadors, telèfons, ...)
- Repartir, si s'escau en funció de les característiques de la situació, guants d'un sol ús entre el personal
- Preveure una neteja d'aquell maquinari de treball compartit (impressores, fotocopiadores,...) abans de la seva utilització per nou personal. Es llençaran els papers i guants en contenidors amb tapa que han de ser buidats i desinfectats diàriament.
- Respectar la distància mínima d'un metre durant l'atenció al públic, per evitar el contagi del virus.
- Addicionalment, per a feines fora del centre de treball on no és possible la neteja de mans amb aigua i sabó, poden utilitzar-se productes amb solució alcohòlica.
- Consultar les recomanacions adients per a contrarestar l'efecte de la pandèmia, a les pàgines web habilitades per les autoritats sanitàries.
- Consultar les recomanacions orientades a les empreses per a la planificació de les mesures d'emergència en cas de pandèmia, a la pàgina web del Departament de Treball de la Generalitat.

ACTUACIONS ESPECÍFIQUES AL CENTRE RECEPTOR D'ALARMES I A ALTRES CENTRES D'ATENCIÓ TELEFÒNICA

Aquest tipus de centres de treball impliquen diferents torns de treball, de manera que el personal comparteix els mateixos equips de treball: telèfons, auricular, ordinadors... Per aquest motiu, s'estableixen recomanacions preventives addicionals, entre les que destaquen les següents:

- Repartiment, si s'escau, de guants d'un sol ús per a la neteja de l'equipament de la Sala.
- Reforçar el sistema de ventilació, assegurar l'ús personal i intransferible d'equips (emissores, telèfons, mans lliures, teclats, ..) o assegurar la seva neteja abans de cada canvi de torn per evitar que quedin possibles partícules d'usuaris portadors. Les neteges poden ser amb papers humits amb solucions alcohòliques. Es llençaran els papers i guants en contenidors amb tapa que han de ser buidats i desinfectats diàriament.
- Una estona abans del canvi de guàrdia es podrien fer les següents actuacions a la Sala:
 - Si és possible, desviar el telèfon a alguna sala adjacent que serveixi de sala intermèdia entre l'entrada i la sortida a la sala principal.
 - Realitzar la neteja de la sala i ventilar-la (obrir finestres, activar

ventiladors al màxim, etc.) (Les persones que finalitzen la guàrdia ja no tornen a entrar a la sala, es deixa tot apuntat al registre d'incidències o en algun mitjà similar i es marxa; desviant altre cop el telèfon a la sala abans de sortir)

- Els relleus entren directament a la sala annexa a la sala principal.
- Tant el personal sortint com el personal entrant passa a rentar-se les mans amb aigua i sabó a la sortida i entrada a la sala. També cada cop que s'entri o se surti de la sala per períodes de descans curts o per necessitats higièniques, es procedirà al rentat de mans amb aigua i sabó.
- Mentre duri la possibilitat de contagi, dinar o sopar a zones no comunes. Caldrà rentar els recipients i utensilis utilitzats en el moment que es facin servir i deixar la porta oberta perquè es ventili.